

**COMMUNAUTE**  
**D'AGGLOMERATION**  
**DE BETHUNE-BRUAY, ARTOIS LYS ROMANE**

-ooOoo---

*Le mardi 16 décembre 2025, à 17 H 30, le Bureau Communautaire s'est réuni, en l'Hôtel Communautaire de Béthune, sous la Présidence de Monsieur GACQUERRE Olivier, Président de la Communauté d'agglomération de Béthune-Bruay, Artois-Lys Romane en suite d'une convocation en date du 10 décembre 2025, dont un exemplaire a été affiché à l'Hôtel Communautaire.*

**ETAIENT PRESENTS :**

*GACQUERRE Olivier, LECONTE Maurice, BOSSART Steve, LAVERSIN Corinne, LEMOINE Jacky, SCAILLIEREZ Philippe, DELELIS Bernard, THELLIER David, DEROUBAIX Hervé, DE CARRION Alain, PÉDRINI Léo (à partir de la question n°17), COCQ Bertrand, DEPAEUW Didier, DRUMETZ Philippe (à partir de la question n°2), DUBY Sophie, DUCROCQ Alain, DUHAMEL Marie-Claude, DUPONT Jean-Michel, HENNEBELLE Dominique (à partir de la question n°2), GIBSON Pierre-Emmanuel, LECLERCQ Odile, LEFEBVRE Nadine, MACKE Jean-Marie, MANNESSIEZ Danielle, MARIINI Laetitia, MULLET Rosemonde, MEYFROIDT Sylvie, SELIN Pierre, OGIEZ Gérard, BECUWE Pierre, BERTIER Jacky, BERTOUX Maryse, BEVE Jean-Pierre, BLONDEL Marcel, CANLERS Guy, CRETEL Didier, DECOURCELLE Catherine, DELBECQUE Benoît, DELEPINE Michèle, DELETRE Bernard, DESSE Jean-Michel, DOUVRY Jean-Marie, GAROT Line, GLUSZAK Franck, HENNEBELLE André, JURCZYK Jean-François (à partir de la question n°3), LECOCQ Bernadette, LECOMTE Maurice, LELEU Bertrand, MATTON Claudette, NEVEU Jean, PHILIPPE Danièle, PREVOST Denis, SANSEN Jean-Pierre, SGARD Alain, TOMMASI Céline, VERWAERDE Patrick, VOISEUX Dominique*

**PROCURATIONS :**

*GAQUÈRE Raymond donne procuration à DEPAEUW Didier, DAGBERT Julien donne procuration à BOSSART Steve, SOUILLIART Virginie donne procuration à MULLET Rosemonde, IDZIAK Ludovic donne procuration à DEROUBAIX Hervé, PÉDRINI Léo donne procuration à LAVERSIN Corinne (jusqu'à la question n°16), CHRETIEN Bruno donne procuration à THELLIER David, DELANNOY Alain donne procuration à LECONTE Maurice, DELECOURT Dominique donne procuration à DUPONT Jean-Michel, BARROIS Alain donne procuration à LECOCQ Bernadette, DEBAECKER Olivier donne procuration à DUHAMEL Marie-Claude, DEMULIER Jérôme donne procuration à JURCZYK Jean-François (à partir de la question n°3), DERUELLE Karine donne procuration à LEMOINE Jacky, FURGEROT Jean-Marc donne procuration à DUCROCQ Alain, MALBRANQUE Gérard donne procuration à MACKE Jean-Marie, OPIGEZ Dorothee donne procuration à PHILIPPE Danièle, PRUVOST Marcel donne procuration à SANSEN Jean-Pierre*

**ETAIENT ABSENTS EXCUSES :**

*DEBUSNE Emmanuelle, ALLEMAN Joëlle, BAUVAIS-TASSEZ Sylvie, BRAEM Christel, CARRE Nicolas, CASTELL Jean-François, CLAIRET Dany, COCQ Marcel, DASSONVAL Michel, DELANNOY Marie-Josephe, DELHAYE Nicole, DELPLACE Jean-François, DERICQUEBOURG Daniel, DESQUIRET Christophe, FLAHAUT Jacques, HANNEBICQ Franck, HERBAUT Emmanuel, HOCQ René, LEGRAND Jean-Michel, LEVENT Isabelle, LOISON Jasmine, MARCELLAK Serge, MASSART Yvon, PAJOT Ludovic, PICQUE Arnaud, PRUD'HOMME Sandrine, QUESTE Dominique, ROBIQUET Tanguy, TAILLY Gilles, TRACHE Bruno*

*Monsieur DUPONT Jean-Michel est élu Secrétaire,*

*La séance est ouverte,*



Communauté d'Agglomération de Béthune-Bruay, Artois-Lys Romane,

**DELIBERATION DU BUREAU COMMUNAUTAIRE**  
**16 décembre 2025**

**EAU POTABLE**

**RAPPORT D'ACTIVITES DU SYNDICAT NOREADE - SIDEN - SIAN ANNEE 2024**

Monsieur le Président expose à l'Assemblée les éléments suivants :

« Vu le Projet de Territoire, approuvé par délibération n°2022/CC136 du Conseil Communautaire du 06 décembre 2022 :

Priorité n° 2 : S'adapter aux conséquences du changement climatique et protéger la nature.

Enjeu : Garantir la qualité de l'approvisionnement en eau potable.

L'article L.5211-39 du Code Général des Collectivités Territoriales prévoit que le Président de l'EPCI doit transmettre aux communes membres un rapport retraçant l'activité de l'établissement. Ces dispositions sont applicables aux syndicats mixtes qui doivent élaborer un rapport d'activités à destination de leurs membres.

Le syndicat Noréade – SIDEN - SIAN a donc transmis son rapport qui vous est présenté.

Suite à l'avis favorable de la Commission « Cycle de l'Eau » du 03 décembre 2025, l'Assemblée est invitée à en prendre acte. »

Monsieur le Président demande à l'Assemblée de bien vouloir se prononcer,

En vertu des délibérations du Conseil communautaire en date des 15 juillet et 29 septembre 2020 de prendre acte de tous rapports prévus par les dispositions législatives ou réglementaires, et notamment, ceux relatifs à la qualité et au prix du service public, aux délégataires de service public, à l'activité des syndicats mixtes, aux représentants de la collectivité dans les sociétés d'économie mixte locale... hors ceux présentés conjointement au rapport sur les orientations budgétaires.

Sur proposition de son Président,  
Le Bureau communautaire,  
A la majorité absolue,



**PREND ACTE** du rapport d'activités 2024 présenté par le Syndicat Noréade – SIDEN – SIAN, ci-annexé.

**PRECISE** que la présente délibération sera portée à la connaissance du Conseil communautaire lors de sa prochaine réunion.

**INFORME** que cette délibération peut faire l'objet d'un recours gracieux par saisine de son auteur ou d'un recours contentieux devant le tribunal administratif de Lille, dans un délai de deux mois à compter de sa publication au recueil des actes administratifs de la collectivité.

Ainsi fait et délibéré les jours, mois et an susdits,  
Ont signé au registre des délibérations les membres présents,  
Pour extrait conforme,  
Par délégation du Président,  
Le Vice-président délégué,

Certifié exécutoire par le Président  
Compte tenu de la réception en  
Sous-préfecture le : **17 DEC. 2025**

Et de la publication le : **19 DEC. 2025**  
Par délégation du Président,  
Le Vice-président délégué,



**SCAILLIEREZ Philippe**



**SCAILLIEREZ Philippe**



**SIDEN  
SIAN**

  
**Noréade**  
Les Régies du SIDEN-SIAN

SERVICE PUBLIC DE L'EAU ET DE L'ASSAINISSEMENT

# RAPPORT

annuel 2024

Rapport annuel 2024  
sur le prix et la qualité des services publics  
de l'eau potable et de l'assainissement

[www.noreade.fr](http://www.noreade.fr)

**Communauté d'Agglomération Béthune-Bruay Artois Lys Romane**

# LES CHIFFRES CLES DES COMMUNES EN 2024

## COMMUNAUTÉ D'AGGLOMÉRATION BÉTHUNE-BRUAY ARTOIS LYS ROMANE

### Les compétences transférées au SIDEN-SIAN

Communes (5)	Eau potable (5 communes)	Assainissement collectif (0 commune)	Assainissement non collectif (0 commune)	Eaux pluviales (0 commune)
AUCHY-LES-MINES	EPCI			
BLESSY	EPCI			
ESTREE-BLANCHE	EPCI			
HAISNES	EPCI			
LIETTRES	EPCI			

La facture type représentative de l'EPCI se trouve en fin de livret (la facture type de chaque commune, parfois spécifique, se trouve dans le livret de chaque commune).

### Le Service Public d'Eau Potable des communes

#### Adhésion et exploitation du service

Commune	Date d'adhésion EPCI	Date de 1ère adhésion de la commune	Exploitant du service
AUCHY-LES-MINES	14/12/2021	30/06/2015	SIDEN-SIAN Noréade Eau
BLESSY	14/12/2021	30/06/2012	SIDEN-SIAN Noréade Eau
ESTREE-BLANCHE	14/12/2021	18/03/2005	SIDEN-SIAN Noréade Eau
HAISNES	14/12/2021	30/06/2015	SIDEN-SIAN Noréade Eau
LIETTRES	14/12/2021	18/03/2005	SIDEN-SIAN Noréade Eau

#### Les unités de distribution qui alimentent les communes

Chaque UDI est un secteur de distribution d'eau potable dans lequel la qualité de l'eau est réputée homogène. Cette eau peut être issue de points de production d'eau potable, de transfert d'autres UDI ou d'achat d'eau en gros auprès d'autres collectivités.

Commune	UDI	Nombre de branchements de la commune alimentés par l'UDI	Nombre de branchements total de l'UDI
AUCHY-LES-MINES	HAISNES	2 204	3 739
BLESSY	MAMETZ	387	1 496
ESTREE-BLANCHE	ENQUIN-LES-MINES	465	1 277
HAISNES	HAISNES	1 535	3 739
HAISNES	HAISNES-IMPASSE-DE-LENS	75	75
HAISNES	HAISNES-SAINT-ELIE	266	266
LIETTRES	ENQUIN-LES-MINES	138	1 277

#### La localisation des points de prélèvement d'eau des UDI alimentant les communes

##### UDI : ENQUIN-LES-MINES

Localisation du prélèvement d'eau	Volume 2023 (m3)	Volume 2024 (m3)
ENQUIN-LEZ-GUINEGATTE Compteur Enquin-Les-Mines F1 .	154 185	129 868

##### UDI : MAMETZ

Localisation du prélèvement d'eau	Volume 2023 (m3)	Volume 2024 (m3)
MAMETZ Compteur Mametz P1 .	129 359	142 412



## La localisation des points de transfert d'eau provenant d'autres UDI

### UDI : HAINES

Localisation du transfert d'eau	Volume 2023 (m3)	Volume 2024 (m3)
Compteur Transfert UDI Haisnes vers UDI Haisnes Saint-Elie (débitmètre)	41	1 674
Compteur Transfert UDI Haisnes Saint-Elie vers UDI Haisnes (débitmètre)	51 772	50 923

### UDI : HAINES-SAINT-ELIE

Localisation du transfert d'eau	Volume 2023 (m3)	Volume 2024 (m3)
Compteur Transfert UDI Haisnes vers UDI Haisnes Saint-Elie (débitmètre)	41	1 674
Compteur Transfert UDI Haisnes Saint-Elie vers UDI Haisnes (débitmètre)	51 772	50 923

## La localisation des points d'achat d'eau en gros des UDI alimentant les communes

### UDI : HAINES

Localisation de l'achat d'eau	Volume 2023 (m3)	Volume 2024 (m3)
Compteur AEG - Auchy les Mines - CABBALR	289 945	288 968

### UDI : HAINES-IMPASSE-DE-LENS

Localisation de l'achat d'eau	Volume 2023 (m3)	Volume 2024 (m3)
Compteur AEG - La Bassée - MEL ILEO (Eau UDI Herlies)	8 822	3 971
Compteur AEG - Haisnes - Véolia (Secours)	0	176

### UDI : HAINES-SAINT-ELIE

Localisation de l'achat d'eau	Volume 2023 (m3)	Volume 2024 (m3)
Compteur AEG - Haisnes - Véolia (rue Douaumont)	76 583	75 326
Compteur AEG - Haisnes - Véolia (route de Vermelles)	964	1 789

## Les ouvrages de stockage d'eau potable des UDI alimentant les communes

### UDI : ENQUIN-LES-MINES

Ouvrage	Volume (m3)	Date du nettoyage / désinfection
Réservoir d'Enquin les Mines 2x250 m3	500	09/01/2024 et 30/01/24

### UDI : HAINES

Ouvrage	Volume (m3)	Date du nettoyage / désinfection
Réservoir d'Auchy les Mines 700 + 300 m3	1 000	02/02/2024

### UDI : MAMETZ

Ouvrage	Volume (m3)	Date du nettoyage / désinfection
Réservoir de Mametz 2*250 m3	500	11/01/2024 et 07/03/24

## La performance du réseau d'eau potable des UDI alimentant les communes

UDI	Indicateurs	2023	2024
ENQUIN-LES-MINES	Rendement du réseau d'eau potable ( % )	60,74	71,14
	Indice linéaire des volumes non comptés ( m3/j/km )	5,58	3,52
	Indice linéaire des pertes en réseau ( m3/j/km )	5,40	3,35
HAINES	Rendement du réseau d'eau potable ( % )	86,80	88,55
	Indice linéaire des volumes non comptés ( m3/j/km )	2,77	2,42
	Indice linéaire des pertes en réseau ( m3/j/km )	2,52	2,16
HAINES-IMPASSE-DE-LENS	Rendement du réseau d'eau potable ( % )	57,99	99,98
	Indice linéaire des volumes non comptés ( m3/j/km )	10,75	0,28
	Indice linéaire des pertes en réseau ( m3/j/km )	10,47	0,00

HAISNES-SAINT-ELIE	Rendement du réseau d'eau potable ( % ) Indice linéaire des volumes non comptés ( m3/j/km ) Indice linéaire des pertes en réseau ( m3/j/km )	92,27 1,72 1,52	82,50 3,93 3,73
MAMETZ	Rendement du réseau d'eau potable ( % ) Indice linéaire des volumes non comptés ( m3/j/km ) Indice linéaire des pertes en réseau ( m3/j/km )	87,61 1,47 1,31	83,09 2,14 1,96

#### La qualité de l'eau distribuée dans les UDI alimentant les communes

UDI	Indicateurs	2023	2024
ENQUIN-LES-MINES	Taux de conformité microbiologique ( % )	100,00	100,00
	Taux de conformité physico-chimique ( % )	100,00	99,91
HAISNES	Taux de conformité microbiologique ( % )	100,00	100,00
	Taux de conformité physico-chimique ( % )	100,00	99,69
HAISNES-IMPASSE-DE-LENS	Taux de conformité microbiologique ( % )	100,00	100,00
	Taux de conformité physico-chimique ( % )	100,00	97,44
HAISNES-SAINT-ELIE	Taux de conformité microbiologique ( % )	100,00	100,00
	Taux de conformité physico-chimique ( % )	98,59	98,46
MAMETZ	Taux de conformité microbiologique ( % )	100,00	100,00
	Taux de conformité physico-chimique ( % )	99,81	99,20

#### Linéaire de réseaux de desserte et les branchements des communes

Commune	Linéaire de réseau d'adduction d'eau potable / Km	Branchements d'eau potable au 31/12/2024	Branchements plomb - Etat connu au 31/12/2024
AUCHY-LES-MINES	30,05	2 204	68
BLESSY	9,37	387	
ESTREE-BLANCHE	8,44	465	
HAISNES	24,46	1 876	43
LIETTRES	3,50	138	
<b>TOTAL</b>	<b>75,82</b>	<b>5 070</b>	<b>111</b>

#### Le programme de travaux d'eau potable des communes et des UDI adopté par l'assemblée délibérante au cours du dernier exercice

Libellé de l'opération (Travaux)	Montant / € HT	Année prévisionnelle votée	Affectée sur
UDI de HAISNES - AUCHY-LES-MINES - Arrêt de l'AEG à la CABBALR et alimentation depuis le champ captant de SALOME (324 000 m3/a- 900 m3/j)	2 000 000,00	-	2023
AUCHY-LES-MINES - Rues Casimir Beugnet, Jules Guesde et Planquette	260 000,00	-	2021
AUCHY-LES-MINES - Rue Ignace Humblot (2ème partie)	160 000,00	> 2026	Non affectée
AUCHY-LES-MINES - Route Nationale	270 000,00	> 2026	Non affectée
HAISNES - Impasse route de Béthune	280 774,00	-	Intégrée en 2025
HAISNES - Cité des Jardins	70 000,00	> 2026	Non affectée
HAISNES - Route de Lens (3ème partie)	180 000,00	> 2026	Non affectée
<b>TOTAL</b>	<b>3 220 774,00</b>		



## Le volume d'eau consommé et les abonnés dans les communes

C'est le volume qui résulte des relevés des appareils de comptage des abonnés. Il se répartit comme suit :

Commune	Nombre d'abonnés 2023	Nombre d'abonnés 2024	Volume vendu 2023 (m3)	Volume vendu 2024 (m3)
AUCHY-LES-MINES	2 089	2 121	162 522	175 230
BLESSY	384	381	25 498	28 198
ESTREE-BLANCHE	428	432	27 198	28 269
HAISNES	1 854	1 864	146 192	138 942
LIETTRES	137	136	14 027	12 348
<b>TOTAL</b>	<b>4 892</b>	<b>4 934</b>	<b>375 437</b>	<b>382 987</b>

## Nombre d'interventions du service d'eau potable dans les communes en 2024

Commune	Interventions sur les branchements eau potable	Interventions sur les systèmes de comptage	Interventions sur les réseaux de distribution d'eau potable
AUCHY-LES-MINES	33	259	72
BLESSY	7	9	2
ESTREE-BLANCHE	4	16	4
HAISNES	20	267	3
LIETTRES	3	1	0
<b>TOTAL</b>	<b>67</b>	<b>552</b>	<b>81</b>

## Tarif général du service d'eau potable

Tarif général du service d'eau potable	Année 2024	Année 2025	Evolution %
Abonnement mensuel en € HT (Compteur calibre 15)	2,81	3,10	10%
Partie proportionnelle en € HT par m3 : Tranche 1 (0-80 m3)	1,623	1,786	10%
Partie proportionnelle en € HT par m3 : Tranche 2 (>80 m3)	2,353	2,589	10%
Préservation des ressources en eau (Agence de l'Eau ) en € HT	0,104	0,104	0
Redevance de pollution (Agence de l'Eau ) en € HT	0,350	0	*
Redevance consommation eau potable	0	0,40	*
Redevance performance des réseaux d'eau potable	0	0,02	*
T.V.A	5,5 %	5,5 %	0 %
* A partir de 2025, une nouvelle réforme des redevances des agences de l'eau s'applique.			

# Facture Type en € au 1er Janvier 2024 base 120m3

AUCHY-LES-MINES (62051)	Quantité	Prix unitaire	Montant HT	Montant TVA	Montant TTC
<u>DISTRIBUTION DE L'EAU</u>					
Abonnement mensuel (Noréade Eau)	12	2.8100	33.72	1.85	35.57
Consommation (Noréade Eau)	80	1.6230	129.84	7.14	136.98
Consommation au-delà de 80 m3 (Noréade Eau)	40	2.3530	94.12	5.18	99.30
Préservation des ressources en eau (Agence de l'Eau)	120	0.1040	12.48	0.69	13.17
<u>COLLECTE ET TRAITEMENT DES EAUX USEES</u>					
Part fixe (Artois Comm.)	12	6.1250	73.50	7.35	80.85
Part variable (Artois Comm.)	120	2.0000	240.00	24.00	264.00
<u>ORGANISMES PUBLICS</u>					
Modernisation des réseaux (Agence de l'Eau)	120	0.2100	25.20	2.52	27.72
Lutte contre la pollution (Agence de l'Eau)	120	0.3500	42.00	2.31	44.31
<b>TOTAL</b>			<b>650.86</b>	<b>51.04</b>	<b>701.90</b>



# Facture Type en € au 1er Janvier 2025 base 120m3

AUCHY-LES-MINES (62051)	Quantité	Prix unitaire	Montant HT	Montant TVA	Montant TTC	Variation 2025/2024
<u>DISTRIBUTION DE L'EAU</u>						
Abonnement mensuel (Noréade Eau)	12	3.1000	37.20	2.05	39.25	10.32%
Consommation (Noréade Eau)	80	1.7860	142.88	7.86	150.74	10.04%
Consommation au-delà de 80 m3 (Noréade Eau)	40	2.5890	103.56	5.70	109.26	10.03%
<u>COLLECTE ET TRAITEMENT DES EAUX USEES</u>						
Part fixe (Artois Comm.)	12	3.0992	37.19	3.72	40.91	-49.40%
Part variable (Artois Comm.)	120	2.1730	260.76	26.08	286.84	8.65%
<u>ORGANISMES PUBLICS</u>						
Prélèvement sur la ressource en eau (agence de l'eau)	120	0.1040	12.48	0.69	13.17	0.00%
Performance des systèmes d'assainissement collectif (agence de l'eau)	120	0.0300	3.60	0.36	3.96	
Consommation eau potable (agence de l'eau)	120	0.4000	48.00	2.64	50.64	
Performance des réseaux d'eau potable (agence de l'eau)	120	0.0200	2.40	0.13	2.53	
			<b>TOTAL</b>	<b>648.07</b>	<b>49.23</b>	<b>697.30</b>

**L'évolution du montant TTC de la facture en 2025 est de -0.66%**



RÉPUBLIQUE  
FRANÇAISE

Liberté  
Égalité  
Fraternité



Édition juin 2025  
CHIFFRES 2024

# Note d'information sur les redevances

## L'agence de l'eau vous informe



### LE SAVIEZ-VOUS ?

Le prix moyen de l'eau dans le bassin Artois-Picardie est de **5,31 euros TTC/m<sup>3</sup>**. Pour un foyer consommant 120 m<sup>3</sup> par an\*, cela représente une dépense d'environ 468 euros par an.

Les composantes du prix de l'eau sont :

- le service de distribution de l'eau potable (abonnement, consommation) ;
- le service de collecte et de traitement des eaux usées ;
- les redevances de l'agence de l'eau qui représentent en moyenne 11 % du montant de la facture d'eau ;
- les contributions aux organismes publics (Voies Navigables de France...) 0,005 € par m<sup>3</sup> en moyenne sur le bassin ;
- la Taxe sur la Valeur Ajoutée de 5,5% sur l'eau potable et de 10% sur l'assainissement.

\* moyenne du volume d'eau consommée par un foyer (deux adultes et deux enfants) au cours d'une année sur le bassin Artois-Picardie en 2024

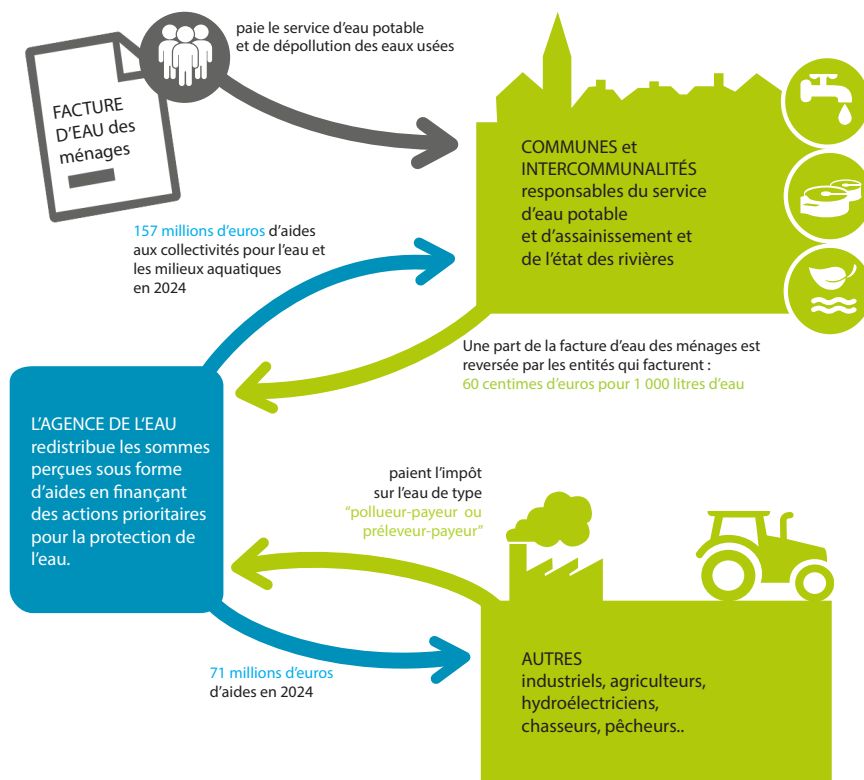
Pour obtenir une information précise sur votre collectivité, rendez-vous sur [www.services.eaufrance.fr](http://www.services.eaufrance.fr)

### POURQUOI DES REDEVANCES ?

Les redevances des agences de l'eau sont des recettes fiscales environnementales perçues auprès de ceux qui utilisent l'eau et qui en altèrent la qualité et la disponibilité (consommateurs, activités économiques).

Les agences de l'eau redistribuent cet argent collecté sous forme d'aides pour mettre aux normes les stations d'épuration, fiabiliser les réseaux d'eau potable, économiser l'eau, protéger les captages d'eau potable des pollutions dont celles d'origine agricole, améliorer le fonctionnement naturel des rivières...

Au travers du prix de l'eau, chaque habitant contribue à ces actions au service de l'intérêt commun et de la préservation de l'environnement et du cadre de vie.



### NOTE D'INFORMATION DE L'AGENCE DE L'EAU

Document à joindre au RPQS - Rapport annuel sur le prix et la qualité du service public de l'eau et de l'assainissement

L'article L.2224-5 du code général des collectivités territoriales, modifié par la loi n°2016-1087 du 8 août 2016 - art.31, impose à la/au **maire ou à la/au président-e de l'établissement public de coopération intercommunale** l'obligation de présenter à son assemblée délibérante un rapport annuel sur le prix et la qualité du service public (RPQS) destiné notamment à l'information des usagers. Ce rapport est présenté au plus tard dans les neuf mois qui suivent la clôture de l'exercice concerné. La/le maire ou La/le président-e de l'établissement public de coopération intercommunale y joint la présente note d'information établie chaque année par l'agence de l'eau ou l'office de l'eau sur les redevances figurant sur la facture d'eau des abonnés et sur la réalisation de son programme pluriannuel d'intervention. **RPQS > des réponses à vos questions** : <https://www.services.eaufrance.fr/gestion/rpqs/vos-questions>

Édition juin 2025

NOTE D'INFORMATION SUR LES REDEVANCES DE L'AGENCE DE L'EAU ARTOIS PICARDIE  
Rapport annuel sur le prix et la qualité du service public de l'eau et de l'assainissement



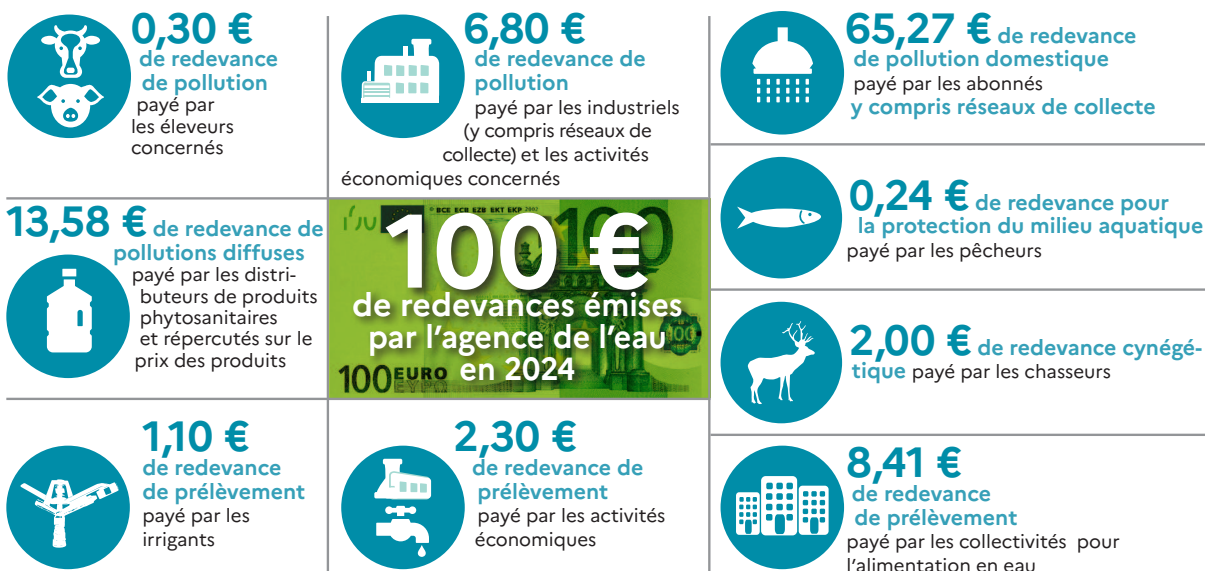
# D'OÙ PROVIENNENT LES REDEVANCES 2024 ?

En 2024, le montant global des redevances (tous usages de l'eau confondus) émises par l'agence de l'eau s'est élevé à plus de 167,63 millions d'euros dont 123,51 millions en provenance de la facture d'eau.

## recettes / redevances

### Qui paie quoi à l'agence de l'eau pour 100 € de redevances en 2024 ?

(valeurs résultant d'un pourcentage pour 100 €) - source Agence de l'eau Artois-Picardie

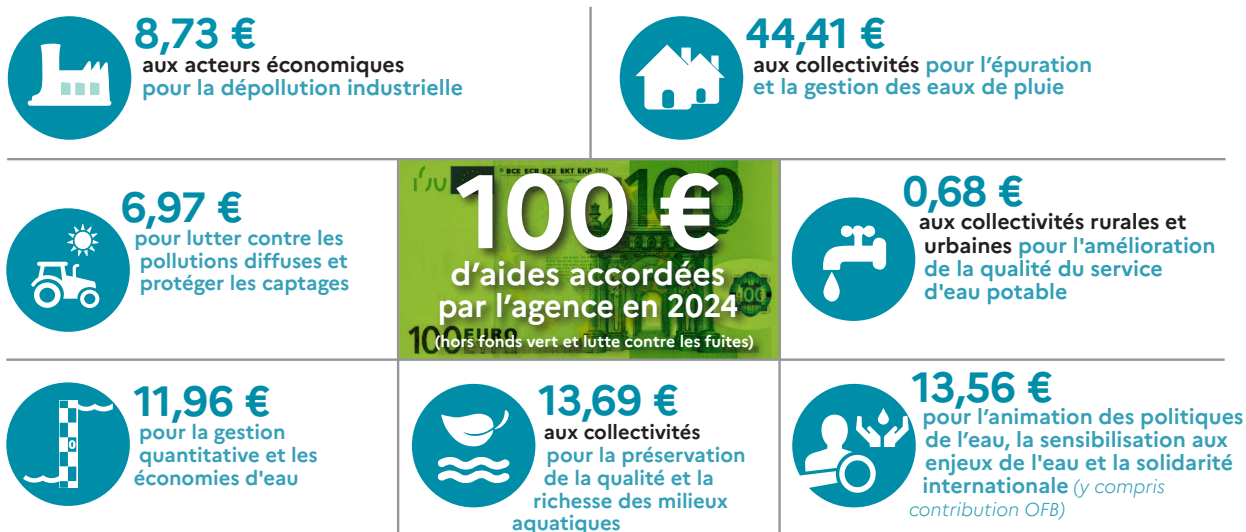


## À QUOI SERVENT LES REDEVANCES ?

Grâce à ces redevances, l'agence de l'eau apporte, dans le cadre de son programme d'intervention, des concours financiers (subventions) aux personnes publiques (collectivités territoriales...) ou privées (acteurs industriels, agricoles, associatifs...) qui réalisent des actions ou projets d'intérêt commun au bassin ayant pour finalité la gestion équilibrée des ressources en eau. Ces aides réduisent d'autant l'impact des investissements des collectivités, en particulier, sur le prix de l'eau.

## interventions / aides

### Comment se répartissent les aides pour la protection des ressources en eau pour 100 € d'aides en 2024 ?\* (valeurs résultant d'un pourcentage pour 100 € d'aides en 2024) • source Agence de l'eau Artois-Picardie.




\*Calcul basé sur les 256,94 millions d'aides versées en 2024, incluant les aides et la contribution OFB, mais hors dotations de l'État dans le cadre du Fonds vert et de la lutte contre les fuites.

# ACTIONS AIDÉES

## PAR L'AGENCE DE L'EAU ARTOIS-PICARDIE EN 2024

L'année 2024 a une nouvelle fois été très intense en terme d'activité, avec notamment le déploiement du Plan Eau et la poursuite active du rôle de l'Agence dans l'adaptation de la politique de l'eau à la transition écologique et au dérèglement climatique. Les indicateurs annuels du Contrat d'Objectifs et de Performance suivant illustrent concrètement les bénéfices des actions de l'Agence en faveur de l'eau et de la biodiversité.

### EN 2024...



\* MAEC : mesures agro-environnementales et climatiques, BIO : pour agriculture biologique, PSE : paiement pour services environnementaux

### VOUS AIDEZ À AGIR

Pour reconquérir le bon état des eaux demandé par la Directive Cadre sur l'Eau, les agences de l'eau recherchent la meilleure efficacité environnementale :

- en étudiant et mesurant l'évolution de la qualité de l'eau,
- en privilégiant les solutions préventives,
- en apportant un appui technique et financier aux projets les plus efficaces pour les milieux aquatiques,
- en mobilisant les acteurs (Comité de Bassin) et en organisant la concertation locale pour assurer la cohérence des actions sur les territoires de l'eau,
- en travaillant en complémentarité avec l'action réglementaire et la police de l'eau, en particulier dans la mise en œuvre des objectifs des schémas directeurs d'aménagement et de gestion des eaux (SDAGE),
- en contribuant à la solidarité pour l'accès à l'eau et à l'assainissement dans le monde.

En 2024, grâce aux redevances, près de **1 400 projets** ont été financés par l'Agence de l'eau Artois Picardie pour un montant de **228,85 millions d'euros d'aides (contre 161 millions d'euros en 2023)**. Parmi ces participations financières, 195,74 millions d'euros ont été octroyés sous forme de subventions et 33,11 millions d'euros sous forme d'avances remboursables.

### CHANGEMENT CLIMATIQUE

Le soutien de l'Agence de l'eau Artois Picardie à la Chambre régionale d'Agriculture pour le projet Clim'EauFil a permis de définir des leviers d'adaptation au changement climatique : <https://hautsdefrance.chambres-agriculture.fr/sinformer/decouvrez-les-projets/detail-du-projet/projet-climeaufil>

Un partenariat s'est conclu entre l'Agence et le BRGM (Bureau de Recherches Géologiques et Minières) afin de mener un programme de recherche et de développement de la gestion de la ressource en eau. L'objectif étant de pouvoir évaluer la quantité d'eau disponible sur le bassin pour tous les usages: <https://www.eau-artois-picardie.fr/lagence-de-leau-et-le-brgm-sunissent-pour-la-recherche-et-le-developpement-partages-en-faveur-de-la>

### PLANS D'AIDES EXCEPTIONNELLES INONDATIONS

Deux plans d'aides aux inondations ont été approuvés par l'Agence de l'eau Artois Picardie. Permettant d'opérer des travaux d'urgences de réparation et des travaux structurants. Au total, ce sont 160 opérations qui ont fait l'objet d'un soutien financier de l'Agence à hauteur de 22,5 millions d'euros.

## LA CARTE D'IDENTITÉ DU BASSIN ARTOIS-PICARDIE

Des plaines agricoles de Picardie jusqu'à la mer du Nord, le bassin Artois-Picardie s'étend sur 20 000 km<sup>2</sup> et compte 8 000 Km de cours d'eau, 60 000 Ha de zones humides et 270 Km de côtes.

Il concerne 4,8 millions d'habitants, 2 466 communes, 5 départements et 2 districts internationaux : celui de l'Escaut et celui de la Meuse

### Siège

#### AGENCE DE L'EAU

200 rue Marceline  
Centre Tertiaire de l'Arsenal –  
BP 80 818 Douai CEDEX  
Tél : 03 27 99 90 00  
Fax : 03 27 99 90 15

### Mission

#### LITTORAL

56 rue Ferdinand BUISSON  
BP 217 – 62 203  
Boulogne-sur-mer CEDEX  
Tél : 03 21 30 95 75  
Fax : 03 21 30 95 80

### Mission

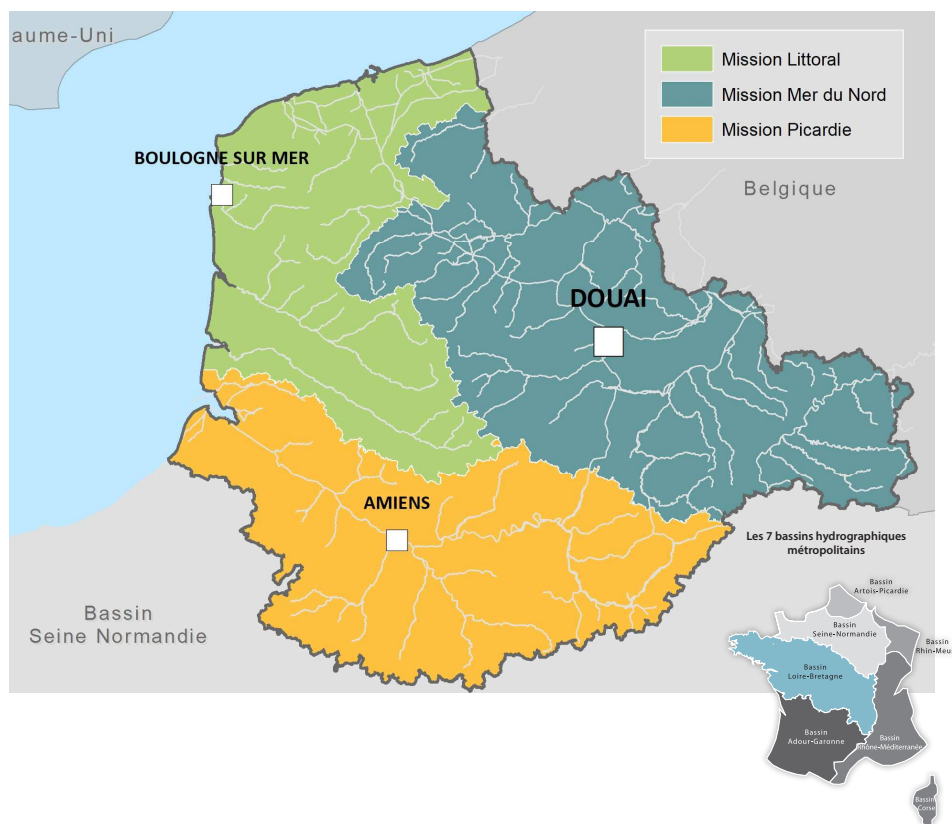
#### MER DU NORD

200 rue Marceline  
Centre tertiaire de l'Arsenal  
BP 80 818 Douai CEDEX  
Tél : 03 27 99 90 00  
Fax : 03 27 99 90 15

### Mission

#### PICARDIE

Cité Administrative - Bâtiment C  
75 rue de la Vallée - BP 41725  
80017 Amiens CEDEX 1  
Tél : 03 22 91 94 88



Suivez l'actualité de l'eau du bassin sur [eau-artois-picardie.fr](http://eau-artois-picardie.fr)  
et sur le site [agissons pour l'eau.fr](http://agissons pour l'eau.fr)



## 12<sup>e</sup> Programme d'intervention 2025-2030

Ensemble, préservons l'eau  
pour l'avenir durable de nos territoires

## LES PROGRAMMES D'INTERVENTION 2025-2030

Les agences de l'eau disposent de moyens financiers à la hauteur des défis à relever et investissent pour préparer durablement l'avenir. 2 milliards d'euros par an, c'est le budget que mobilisent les agences de l'eau de 2025 à 2030 pour une gestion durable et équilibrée des ressources en eau en France face au défi climatique, la santé, la restauration des milieux aquatiques et la réduction des pollutions de l'eau.

C'est dans le cadre de leurs programmes pluriannuels d'intervention de 6 ans que les agences de l'eau décident des travaux et opérations qu'elles vont soutenir.





Code Général des Collectivités Territoriales  
Articles D 2224-1-2-3 et Annexes V & VI

**SIDEN  
SIAN**

  
**Noréade**  
Les Régies du SIDEN-SIAN

SERVICE PUBLIC DE L'EAU ET DE L'ASSAINISSEMENT

# RAPPORT

annuel 2024

Rapport annuel 2024  
sur le prix et la qualité des services publics  
de l'eau potable et de l'assainissement

[www.noreade.fr](http://www.noreade.fr)

**AUCHY-LES-MINES**

# LES CHIFFRES CLES DE LA COMMUNE EN 2024

## AUCHY-LES-MINES (INSEE : 62051)

### Les compétences transférées au SIDEN-SIAN

Compétences Exploitant du service	Organisme adhérent au 31/12/2024 Date d'adhésion	Date de 1ère adhésion de la commune
Eau Potable SIDEN-SIAN Noréade Eau	Communauté d'Agglomération Béthune-Bruay Artois Lys Romane 14/12/2021	30/06/2015
Assainissement Collectif		
Assainissement Non Collectif		
Gestion des Eaux Pluviales Urbaines		
Défense Extérieure Contre l'Incendie		

### Le Service Public d'Eau Potable de la commune

Chaque UDI est un secteur de distribution d'eau potable dans lequel la qualité de l'eau est réputée homogène. Cette eau peut être issue de points de production d'eau potable, de transfert d'autres UDI ou d'achat d'eau en gros auprès d'autres collectivités.

### Les unités de distribution qui alimentent la commune

UDI	Nombre de branchements de la commune alimentés par l'UDI	Nombre de branchements total de l'UDI
HAISNES	2 204	3 739

### La localisation des points de transfert d'eau provenant d'autres UDI

#### UDI : HAISNES

Localisation du transfert d'eau	Volume 2023 (m3)	Volume 2024 (m3)
Compteur Transfert UDI Haisnes vers UDI Haisnes Saint-Elie (débitmètre)	-41	1 674
Compteur Transfert UDI Haisnes Saint-Elie vers UDI Haisnes (débitmètre)	51 772	50 923

### La localisation des points d'achat d'eau en gros des UDI alimentant la commune

#### UDI : HAISNES

Localisation de l'achat d'eau	Volume 2023 (m3)	Volume 2024 (m3)
Compteur AEG - Auchy les Mines - CABBALR	289 945	288 968

### Les ouvrages de stockage d'eau potable des UDI alimentant la commune

#### UDI : HAISNES

Ouvrage	Volume (m3)	Date du nettoyage / désinfection
Réservoir d'Auchy les Mines 700 + 300 m3	1 000	02/02/2024

### La performance du réseau d'eau potable des UDI alimentant la commune

UDI	Indicateurs	2023	2024
HAISNES	Rendement du réseau d'eau potable ( % )	86,80	88,55
	Indice linéaire des volumes non comptés ( m3/j/km )	2,77	2,42
	Indice linéaire des pertes en réseau ( m3/j/km )	2,52	2,16

### La qualité de l'eau distribuée dans les UDI alimentant la commune

UDI	Indicateurs	2023	2024
HAISNES	Taux de conformité microbiologique ( % )	100,00	100,00
	Taux de conformité physico-chimique ( % )	100,00	99,69



## Linéaire de réseaux de desserte et les branchements de la commune

Linéaire de réseau d'adduction d'eau potable / Km	Branchements d'eau potable au 31/12/2024	Branchements plomb - Etat connu au 31/12/2024
30,05	2 204	68

Le programme de travaux Eau Potable de la commune et de l'UDI adopté par l'assemblée délibérante au cours du dernier exercice, en décembre 2024

Libellé de l'opération (Travaux)	Montant / € HT	Année prévisionnelle votée	Affectée sur
AUCHY-LES-MINES - Rues Casimir Beugnet, Jules Guesde et Planquette	260 000,00	-	2021
UDI de HAISNES - AUCHY-LES-MINES - Arrêt de l'AEG à la CABBALR et alimentation depuis le champ captant de SALOME (324 000 m3/a- 900 m3/j)	2 000 000,00	-	2023
AUCHY-LES-MINES - Route Nationale	270 000,00	> 2026	Non affectée
AUCHY-LES-MINES - Rue Ignace Humblot (2ème partie)	160 000,00	> 2026	Non affectée
<b>TOTAL</b>	<b>2 690 000,00</b>		

## Le volume d'eau consommé dans la commune

C'est le volume qui résulte des relevés des appareils de comptage des abonnés. Il se répartit comme suit :

Volumes	2023 (m3)	2024 (m3)
Abonnés domestiques	155 169	166 923
Administration	1 485	1 647
Agriculteurs	1 156	1 124
Industriels	944	1 666
Municipal	3 768	3 870
Vente d'eau en gros	0	0
<b>Total</b>	<b>162 522</b>	<b>175 230</b>

## Le nombre d'abonnés de la commune

Volumes	2023	2024
Abonnés domestiques	2 055	2 086
Administration	3	3
Agriculteurs	4	4
Industriels	2	3
Municipal	24	24
Vente d'eau en gros	1	1
<b>Total</b>	<b>2 089</b>	<b>2 121</b>

## Nombre d'interventions du service d'eau potable dans la commune en 2024

Interventions sur branchements eau potable	Interventions sur les systèmes de comptage	Interventions sur les réseaux de distribution d'eau potable
33	259	72

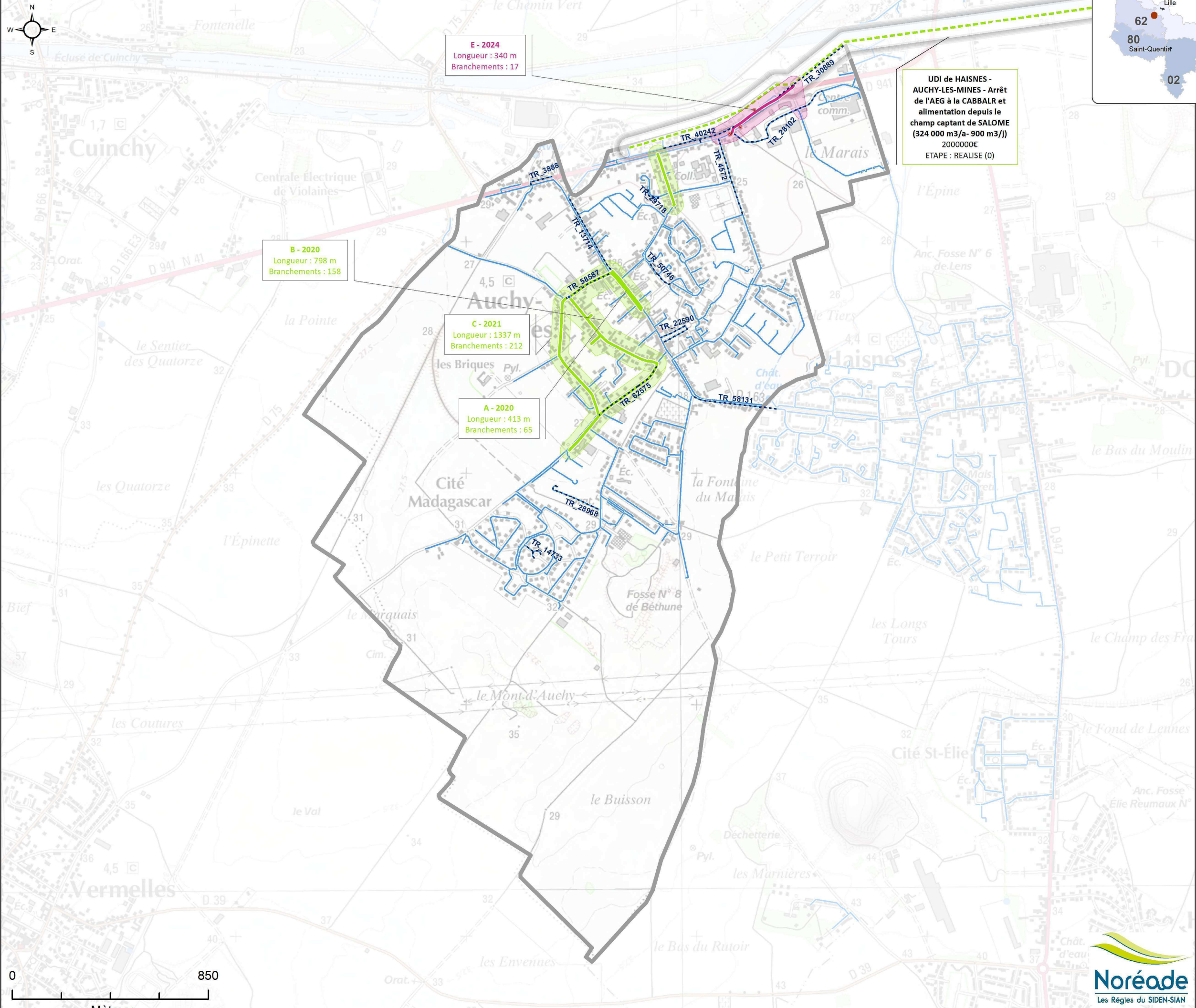




# RENOUVELLEMENT DES RÉSEAUX DE DISTRIBUTION D'EAU POTABLE



Commune de AUCHY-LES-MINES - Centre de LA GORGUE



Tronçons avec plus de deux réparations depuis 2015

Identifiant	Longueur	Branchements	Réparations
TR_58587	227	40	4
TR_4572	346	39	3
TR_14733	123	10	3
TR_3888	113	0	3
TR_13714	368	53	2
TR_62575	344	41	2
TR_30889	282	22	2
TR_28968	255	22	2
TR_40242	342	20	2
TR_22590	256	17	2
TR_28102	507	16	2
TR_29718	87	10	2
TR_50746	153	9	2
TR_58131	363	0	2

LEGENDE

Tranches de travaux proposées au PPP (2022 - 2026)

- Renouvellement du réseau
- 2024 - 2025
  - Après 2025
  - Travaux réalisés depuis 2005
- Sécurisations et Interconnexions
- 2024 - 2025
  - Après 2025
  - Travaux réalisés depuis 2019
- Branchement à rénover dans les zones de travaux
- Réseau eau potable
- Conduite Noréade
  - Plusieurs interventions sur le tronçon depuis 2015



Date d'adhésion  
par l'intermédiaire de  
Population (Recensement 2020)  
Centre d'exploitation

: 30/06/2015  
: Communauté d'Agglomération Béthune-Bruay Artois Lys Romane  
: 4 686 habitants  
: La Gorgue

Caractéristiques de l'Unité de Distribution (UDI)

UDI principale : HAISNES

- Nombre de branchements actifs : 3 677  
soit : 9 193 habitants

- Rendement (2023) : 86.8 %  
- Indice linéaire de perte (2023) : 2.5 m³/km/j

Caractéristiques du réseau AEP de la commune

Nombre de branchements actifs : 2 147  
Linéaire de réseau : 29.7 km  
Nombre d'ouvrages de défense incendie (PI/BI) : 58

Travaux financés par Noréade depuis 2015

Année	Localisation	Type de programme	Nombre de branchements rénovés	Montant (€ H.T.)
2020	Rues Grenier (2eme partie) et Gloriant	Remplacement des réseaux	110	323 180
2020	Rues Humblot (1ère partie) et Grenier	Remplacement des réseaux	32	166 000
2021	Rues Beugnet,Guesde et Planquette	Branchement seul autre que plomb	80	260 000
TOTAL			222	749 180

Linéaire de réseau à renouveler : 530 m (soit 36 % du montant total)

Travaux restant à réaliser

Réseau de distribution

Repère	Localisation	Type de programme	Nombre de branchements à rénover	Montant (€ H.T.)	Proposé	PPP
E	Route Nationale	Remplacement de réseau	25	265 000	2024	2024
I	Ignace Humblot 2 eme	Branchements seuls	56	160 000	2028	2028
TOTAL			81	425 000		

Sécurisations et interconnexions - travaux réalisés depuis 2019

Libellé	Année prévisionnelle révisée	Montant prévisionnel actualisé
UDI de HAISNES - AUCHY-LES-MINES - Arrêt de l'AEG à la CABBALR et alimentation depuis le champ captant de SALOME (324 000 m3/a- 900 m3/j)	2023	2 000 000
TOTAL		2 000 000



# Facture Type en € au 1er Janvier 2024 base 120m3

AUCHY-LES-MINES (62051)	Quantité	Prix unitaire	Montant HT	Montant TVA	Montant TTC
<u>DISTRIBUTION DE L'EAU</u>					
Abonnement mensuel (Noréade Eau)	12	2.8100	33.72	1.85	35.57
Consommation (Noréade Eau)	80	1.6230	129.84	7.14	136.98
Consommation au-delà de 80 m3 (Noréade Eau)	40	2.3530	94.12	5.18	99.30
Préservation des ressources en eau (Agence de l'Eau)	120	0.1040	12.48	0.69	13.17
<u>COLLECTE ET TRAITEMENT DES EAUX USEES</u>					
Part fixe (Artois Comm.)	12	6.1250	73.50	7.35	80.85
Part variable (Artois Comm.)	120	2.0000	240.00	24.00	264.00
<u>ORGANISMES PUBLICS</u>					
Modernisation des réseaux (Agence de l'Eau)	120	0.2100	25.20	2.52	27.72
Lutte contre la pollution (Agence de l'Eau)	120	0.3500	42.00	2.31	44.31
<b>TOTAL</b>			<b>650.86</b>	<b>51.04</b>	<b>701.90</b>



# Facture Type en € au 1er Janvier 2025 base 120m3

AUCHY-LES-MINES (62051)	Quantité	Prix unitaire	Montant HT	Montant TVA	Montant TTC	Variation 2025/2024
<u>DISTRIBUTION DE L'EAU</u>						
Abonnement mensuel (Noréade Eau)	12	3.1000	37.20	2.05	39.25	10.32%
Consommation (Noréade Eau)	80	1.7860	142.88	7.86	150.74	10.04%
Consommation au-delà de 80 m3 (Noréade Eau)	40	2.5890	103.56	5.70	109.26	10.03%
<u>COLLECTE ET TRAITEMENT DES EAUX USEES</u>						
Part fixe (Artois Comm.)	12	3.0992	37.19	3.72	40.91	-49.40%
Part variable (Artois Comm.)	120	2.1730	260.76	26.08	286.84	8.65%
<u>ORGANISMES PUBLICS</u>						
Prélèvement sur la ressource en eau (agence de l'eau)	120	0.1040	12.48	0.69	13.17	0.00%
Performance des systèmes d'assainissement collectif (agence de l'eau)	120	0.0300	3.60	0.36	3.96	
Consommation eau potable (agence de l'eau)	120	0.4000	48.00	2.64	50.64	
Performance des réseaux d'eau potable (agence de l'eau)	120	0.0200	2.40	0.13	2.53	
			<b>TOTAL</b>	<b>648.07</b>	<b>49.23</b>	<b>697.30</b>

**L'évolution du montant TTC de la facture en 2025 est de -0.66%**



RÉPUBLIQUE  
FRANÇAISE

Liberté  
Égalité  
Fraternité



Édition juin 2025  
CHIFFRES 2024

# Note d'information sur les redevances

## L'agence de l'eau vous informe



### LE SAVIEZ-VOUS ?

Le prix moyen de l'eau dans le bassin Artois-Picardie est de **5,31 euros TTC/m³**. Pour un foyer consommant 120 m³ par an\*, cela représente une dépense d'environ 468 euros par an.

Les composantes du prix de l'eau sont :

- le service de distribution de l'eau potable (abonnement, consommation) ;
- le service de collecte et de traitement des eaux usées ;
- les redevances de l'agence de l'eau qui représentent en moyenne 11 % du montant de la facture d'eau ;
- les contributions aux organismes publics (Voies Navigables de France...) 0,005 € par m³ en moyenne sur le bassin ;
- la Taxe sur la Valeur Ajoutée de 5,5% sur l'eau potable et de 10% sur l'assainissement.

\* moyenne du volume d'eau consommée par un foyer (deux adultes et deux enfants) au cours d'une année sur le bassin Artois-Picardie en 2024

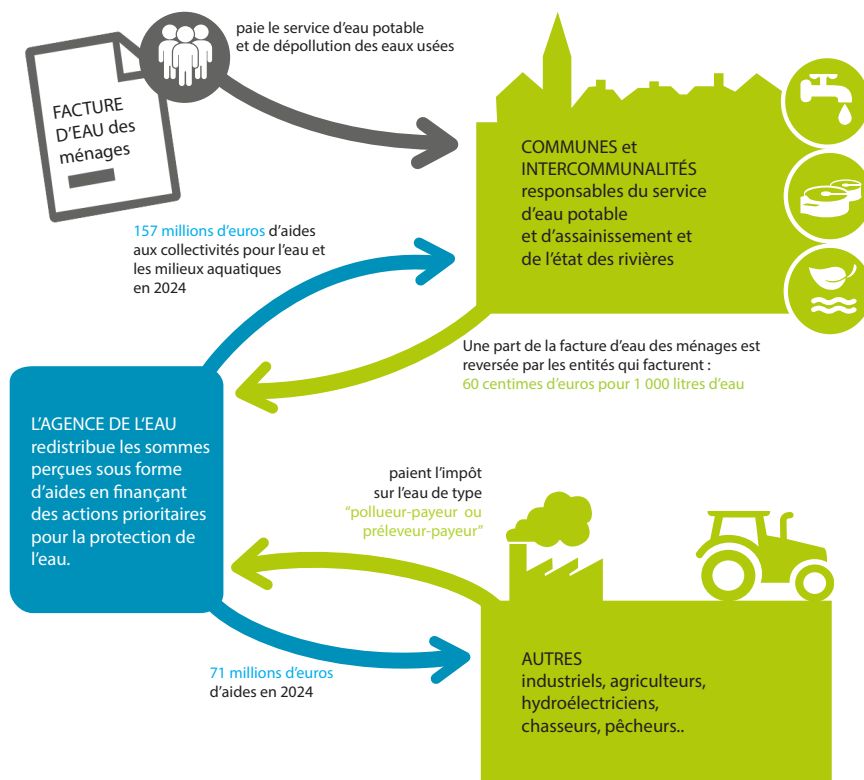
Pour obtenir une information précise sur votre collectivité, rendez-vous sur [www.services.eaufrance.fr](http://www.services.eaufrance.fr)

### POURQUOI DES REDEVANCES ?

Les redevances des agences de l'eau sont des recettes fiscales environnementales perçues auprès de ceux qui utilisent l'eau et qui en altèrent la qualité et la disponibilité (consommateurs, activités économiques).

Les agences de l'eau redistribuent cet argent collecté sous forme d'aides pour mettre aux normes les stations d'épuration, fiabiliser les réseaux d'eau potable, économiser l'eau, protéger les captages d'eau potable des pollutions dont celles d'origine agricole, améliorer le fonctionnement naturel des rivières...

Au travers du prix de l'eau, chaque habitant contribue à ces actions au service de l'intérêt commun et de la préservation de l'environnement et du cadre de vie.



### NOTE D'INFORMATION DE L'AGENCE DE L'EAU

Document à joindre au RPQS - Rapport annuel sur le prix et la qualité du service public de l'eau et de l'assainissement

L'article L.2224-5 du code général des collectivités territoriales, modifié par la loi n°2016-1087 du 8 août 2016 - art.31, impose à la/au **maire ou à la/au président-e de l'établissement public de coopération intercommunale** l'obligation de présenter à son assemblée délibérante un rapport annuel sur le prix et la qualité du service public (RPQS) destiné notamment à l'information des usagers. Ce rapport est présenté au plus tard dans les neuf mois qui suivent la clôture de l'exercice concerné. La/le maire ou La/le président-e de l'établissement public de coopération intercommunale y joint la présente note d'information établie chaque année par l'agence de l'eau ou l'office de l'eau sur les redevances figurant sur la facture d'eau des abonnés et sur la réalisation de son programme pluriannuel d'intervention. **RPQS > des réponses à vos questions** : <https://www.services.eaufrance.fr/gestion/rpqs/vos-questions>

Édition juin 2025

NOTE D'INFORMATION SUR LES REDEVANCES DE L'AGENCE DE L'EAU ARTOIS PICARDIE  
Rapport annuel sur le prix et la qualité du service public de l'eau et de l'assainissement

# D'OÙ PROVIENNENT LES REDEVANCES 2024 ?

En 2024, le montant global des redevances (tous usages de l'eau confondus) émises par l'agence de l'eau s'est élevé à plus de 167,63 millions d'euros dont 123,51 millions en provenance de la facture d'eau.

## recettes / redevances

### Qui paie quoi à l'agence de l'eau pour 100 € de redevances en 2024 ?

(valeurs résultant d'un pourcentage pour 100 €) - source Agence de l'eau Artois-Picardie

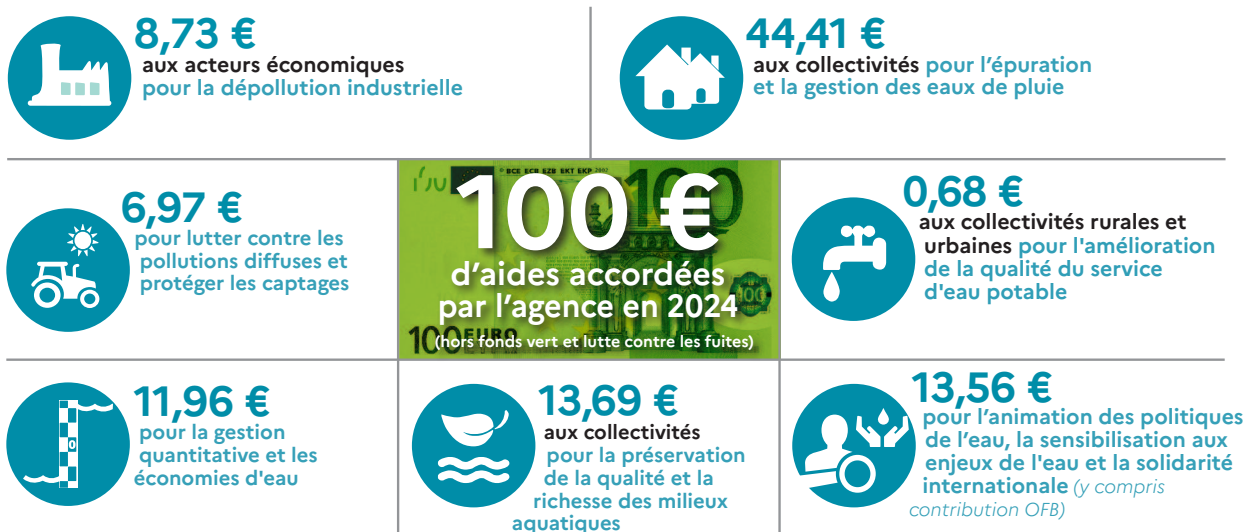


## À QUOI SERVENT LES REDEVANCES ?

Grâce à ces redevances, l'agence de l'eau apporte, dans le cadre de son programme d'intervention, des concours financiers (subventions) aux personnes publiques (collectivités territoriales...) ou privées (acteurs industriels, agricoles, associatifs...) qui réalisent des actions ou projets d'intérêt commun au bassin ayant pour finalité la gestion équilibrée des ressources en eau. Ces aides réduisent d'autant l'impact des investissements des collectivités, en particulier, sur le prix de l'eau.

## interventions / aides

### Comment se répartissent les aides pour la protection des ressources en eau pour 100 € d'aides en 2024 ?\* (valeurs résultant d'un pourcentage pour 100 € d'aides en 2024) • source Agence de l'eau Artois-Picardie.



\*Calcul basé sur les 256,94 millions d'aides versées en 2024, incluant les aides et la contribution OFB, mais hors dotations de l'État dans le cadre du Fonds vert et de la lutte contre les fuites.




# ACTIONS AIDÉES

## PAR L'AGENCE DE L'EAU ARTOIS-PICARDIE EN 2024

L'année 2024 a une nouvelle fois été très intense en terme d'activité, avec notamment le déploiement du Plan Eau et la poursuite active du rôle de l'Agence dans l'adaptation de la politique de l'eau à la transition écologique et au dérèglement climatique. Les indicateurs annuels du Contrat d'Objectifs et de Performance suivant illustrent concrètement les bénéfices des actions de l'Agence en faveur de l'eau et de la biodiversité.

### EN 2024...



\*MAEC : mesures agro-environnementales et climatiques, BIO : pour agriculture biologique, PSE : paiement pour services environnementaux

### VOUS AIDEZ À AGIR

Pour reconquérir le bon état des eaux demandé par la Directive Cadre sur l'Eau, les agences de l'eau recherchent la meilleure efficacité environnementale :

- en étudiant et mesurant l'évolution de la qualité de l'eau,
- en privilégiant les solutions préventives,
- en apportant un appui technique et financier aux projets les plus efficaces pour les milieux aquatiques,
- en mobilisant les acteurs (Comité de Bassin) et en organisant la concertation locale pour assurer la cohérence des actions sur les territoires de l'eau,
- en travaillant en complémentarité avec l'action réglementaire et la police de l'eau, en particulier dans la mise en œuvre des objectifs des schémas directeurs d'aménagement et de gestion des eaux (SDAGE),
- en contribuant à la solidarité pour l'accès à l'eau et à l'assainissement dans le monde.

En 2024, grâce aux redevances, près de **1 400 projets** ont été financés par l'Agence de l'eau Artois Picardie pour un montant de **228,85 millions d'euros d'aides (contre 161 millions d'euros en 2023)**. Parmi ces participations financières, 195,74 millions d'euros ont été octroyés sous forme de subventions et 33,11 millions d'euros sous forme d'avances remboursables.

### CHANGEMENT CLIMATIQUE

Le soutien de l'Agence de l'eau Artois Picardie à la Chambre régionale d'Agriculture pour le projet Clim'EauFil a permis de définir des leviers d'adaptation au changement climatique : <https://hautsdefrance.chambres-agriculture.fr/sinformer/decouvrez-les-projets/detail-du-projet/projet-climeaufil>

Un partenariat s'est conclu entre l'Agence et le BRGM (Bureau de Recherches Géologiques et Minières) afin de mener un programme de recherche et de développement de la gestion de la ressource en eau. L'objectif étant de pouvoir évaluer la quantité d'eau disponible sur le bassin pour tous les usages: <https://www.eau-artois-picardie.fr/lagence-de-leau-et-le-brgm-sunissent-pour-la-recherche-et-le-developpement-partages-en-faveur-de-la>

### PLANS D'AIDES EXCEPTIONNELLES INONDATIONS

Deux plans d'aides aux inondations ont été approuvés par l'Agence de l'eau Artois Picardie. Permettant d'opérer des travaux d'urgences de réparation et des travaux structurants. Au total, ce sont 160 opérations qui ont fait l'objet d'un soutien financier de l'Agence à hauteur de 22,5 millions d'euros.

## LA CARTE D'IDENTITÉ DU BASSIN ARTOIS-PICARDIE

Des plaines agricoles de Picardie jusqu'à la mer du Nord, le bassin Artois-Picardie s'étend sur 20 000 km<sup>2</sup> et compte 8 000 Km de cours d'eau, 60 000 Ha de zones humides et 270 Km de côtes.

Il concerne 4,8 millions d'habitants, 2 466 communes, 5 départements et 2 districts internationaux : celui de l'Escaut et celui de la Meuse

### Siège

#### AGENCE DE L'EAU

200 rue Marceline  
Centre Tertiaire de l'Arsenal –  
BP 80 818 Douai CEDEX  
Tél : 03 27 99 90 00  
Fax : 03 27 99 90 15

### Mission

#### LITTORAL

56 rue Ferdinand BUISSON  
BP 217 – 62 203  
Boulogne-sur-mer CEDEX  
Tél : 03 21 30 95 75  
Fax : 03 21 30 95 80

### Mission

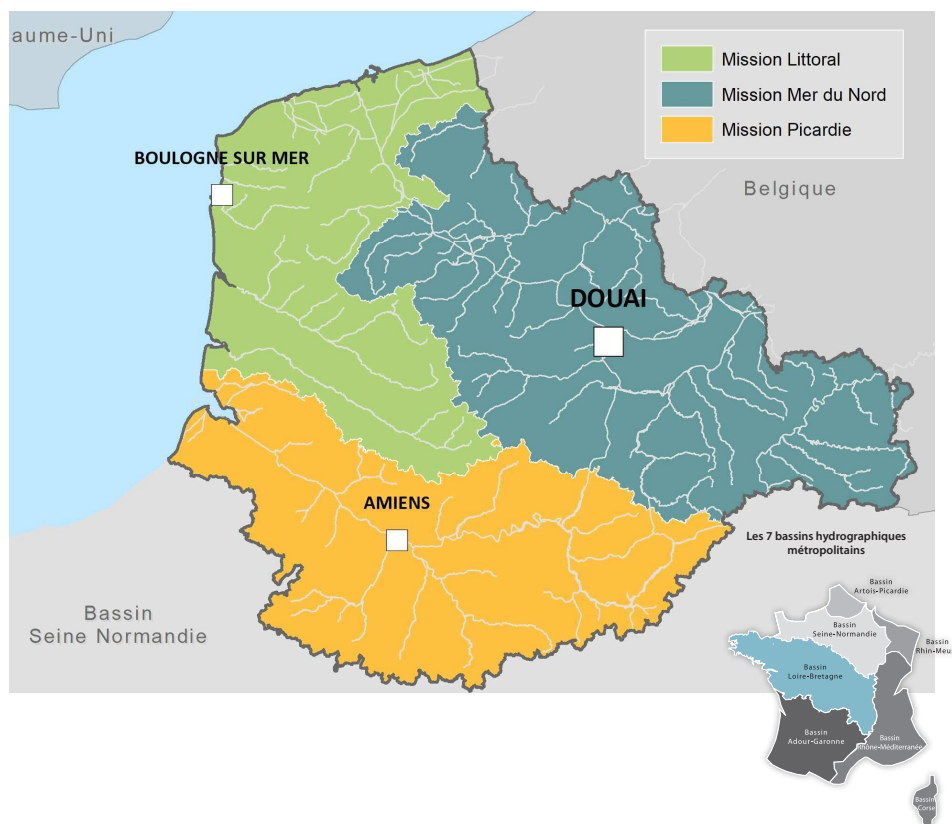
#### MER DU NORD

200 rue Marceline  
Centre tertiaire de l'Arsenal  
BP 80 818 Douai CEDEX  
Tél : 03 27 99 90 00  
Fax : 03 27 99 90 15

### Mission

#### PICARDIE

Cité Administrative - Bâtiment C  
75 rue de la Vallée - BP 41725  
80017 Amiens CEDEX 1  
Tél : 03 22 91 94 88



Suivez l'actualité de l'eau du bassin sur [eau-artois-picardie.fr](http://eau-artois-picardie.fr)  
et sur le site [agissons pour l'eau.fr](http://agissons pour l'eau.fr)



## 12<sup>e</sup> Programme d'intervention

2025-2030

Ensemble, préservons l'eau  
pour l'avenir durable de nos territoires

## LES PROGRAMMES D'INTERVENTION 2025-2030

Les agences de l'eau disposent de moyens financiers à la hauteur des défis à relever et investissent pour préparer durablement l'avenir. 2 milliards d'euros par an, c'est le budget que mobilisent les agences de l'eau de 2025 à 2030 pour une gestion durable et équilibrée des ressources en eau en France face au défi climatique, la santé, la restauration des milieux aquatiques et la réduction des pollutions de l'eau.

C'est dans le cadre de leurs programmes pluriannuels d'intervention de 6 ans que les agences de l'eau décident des travaux et opérations qu'elles vont soutenir.



Code Général des Collectivités Territoriales  
Articles D 2224-1-2-3 et Annexes V & VI



**SIDEN  
SIAN**

  
**Noréade**  
Les Régies du SIDEN-SIAN

SERVICE PUBLIC DE L'EAU ET DE L'ASSAINISSEMENT

# RAPPORT

annuel 2024

Rapport annuel 2024  
sur le prix et la qualité des services publics  
de l'eau potable et de l'assainissement

[www.noreade.fr](http://www.noreade.fr)

**BLESSY**

# LES CHIFFRES CLES DE LA COMMUNE EN 2024

BLESSY (INSEE : 62141)

Les compétences transférées au SIDEN-SIAN

Compétences Exploitant du service	Organisme adhérent au 31/12/2024 Date d'adhésion	Date de 1ère adhésion de la commune
Eau Potable SIDEN-SIAN Noréade Eau	Communauté d'Agglomération Béthune-Bruay Artois Lys Romane 14/12/2021	30/06/2012
Assainissement Collectif		
Assainissement Non Collectif		
Gestion des Eaux Pluviales Urbaines		
Défense Extérieure Contre l'Incendie SIDEN-SIAN Noréade Eau	Commune 30/06/2016	30/06/2016

## Le Service Public d'Eau Potable de la commune

Chaque UDI est un secteur de distribution d'eau potable dans lequel la qualité de l'eau est réputée homogène. Cette eau peut être issue de points de production d'eau potable, de transfert d'autres UDI ou d'achat d'eau en gros auprès d'autres collectivités.

Les unités de distribution qui alimentent la commune

UDI	Nombre de branchements de la commune alimentés par l'UDI	Nombre de branchements total de l'UDI
MAMETZ	387	1 496

La localisation des points de prélèvement d'eau des UDI alimentant les communes

UDI : MAMETZ

Localisation du prélèvement d'eau	Volume 2023 (m3)	Volume 2024 (m3)
MAMETZ Compteur Mametz P1 .	129 359	142 412

Les ouvrages de stockage d'eau potable des UDI alimentant la commune

UDI : MAMETZ

Ouvrage	Volume (m3)	Date du nettoyage / désinfection
Réservoir de Mametz 2*250 m3	500	11/01/2024 et 07/03/24

La performance du réseau d'eau potable des UDI alimentant la commune

UDI	Indicateurs	2023	2024
MAMETZ	Rendement du réseau d'eau potable ( % )	87,61	83,09
	Indice linéaire des volumes non comptés ( m3/j/km )	1,47	2,14
	Indice linéaire des pertes en réseau ( m3/j/km )	1,31	1,96

La qualité de l'eau distribuée dans les UDI alimentant la commune

UDI	Indicateurs	2023	2024
MAMETZ	Taux de conformité microbiologique ( % )	100,00	100,00
	Taux de conformité physico-chimique ( % )	99,81	99,20

Linéaire de réseaux de desserte et les branchements de la commune

Linéaire de réseau d'adduction d'eau potable / Km	Branchements d'eau potable au 31/12/2024	Branchements plomb - Etat connu au 31/12/2024
9,37	387	

### Le volume d'eau consommé dans la commune

C'est le volume qui résulte des relevés des appareils de comptage des abonnés. Il se répartit comme suit :

Volumes	2023 (m3)	2024 (m3)
Abonnés domestiques	25 009	27 676
Administration	0	0
Agriculteurs	195	211
Industriels	0	0
Municipal	294	311
Vente d'eau en gros	0	0
Total	25 498	28 198

### Le nombre d'abonnés de la commune

Volumes	2023	2024
Abonnés domestiques	369	366
Administration	0	0
Agriculteurs	9	9
Industriels	0	0
Municipal	6	6
Vente d'eau en gros	0	0
Total	384	381

### Nombre d'interventions du service d'eau potable dans la commune en 2024

Interventions sur branchements eau potable	Interventions sur les systèmes de comptage	Interventions sur les réseaux de distribution d'eau potable
7	9	2

## Le Service de Défense Extérieure Contre l'Incendie (DECI)

Les ouvrages de défense incendie de la commune (au 25/09/2025)

Localisation	Nature	Débit à 0 bar m3/h	Débit à 1 bar m3/h	Pression statique / bar
450 RUE D'AIRE	I - Réserve incendie			
1445 RUE D'AIRE face au	I - Réserve incendie			
110 RUE DE BRETAGNE Croisement rue des champs	I - Poteau incendie	43	32	3,7
200 RUE DE HAM	I - Poteau incendie	65	55	4,6
465 RUE DE HAM	I - Poteau incendie	52	45	4,6
785 RUE DE HAM	I - Réserve incendie			
255 RUE DE MARTHES	I - Poteau incendie	60	52	4,2
595 RUE DE MARTHES	I - Poteau incendie	70	60	4,4
905 RUE DE MARTHES	I - Poteau incendie	70	60	4,2
5 RUE DE WITTERNESSE	I - Poteau incendie	50	40	4
985 RUE DES PRÈS	I - Poteau incendie	29	23	4,5
1155 RUE DES PRÈS	I - Poteau incendie	30	24	5,4
335 RUE DES PRÈS	I - Poteau incendie	52	45	5,2
1 RUE DES PRÈS coté église	I - Poteau incendie	60	52	5,2
725 RUE DES PRÈS	I - Poteau incendie	38	30	5,4
RUE DES PRÈS A côté du 105	I - Réserve incendie			



### Nombre d'interventions du service DECI dans la commune en 2024

Activités	Interventions en 2024
Signalisation et accessibilité	19

Le programme de travaux DECI de la commune adopté par l'assemblée délibérante au cours du dernier exercice, en décembre 2024

Libellé de l'opération (Travaux)	Montant / € HT	Année prévisionnelle votée	Affectée sur
BLESSY - Citerne souple	70 000,00	-	2024

### Les recettes du service DECI de la commune

Libellé	Population	Montant unitaire	Montant prévisionnel 2025
Cotisation syndicale pour la DECI (Montant TTC)	913	5,00 €	4 565,00 €

# Fiche 2024 Agglomération d'assainissement : MAMETZ

## Traitement des effluents

Ouvrage d'épuration / Code Noréade : MAMETZ STEP Rue d'Ecques / AA-0353

Maître d'ouvrage : SIDEN-SIAN - Exploitant : SIDEN-SIAN CASSEL

Date de mise en service : 01/05/2012

Type de station : Boues activées aération prolongée

Milieu récepteur : Lys

Date (déclaration / d'autorisation) : 28/08/2009

Capacité nominale : 4 500 EH

## Communes associées

Nom	Maître d'ouvrage	Exploitant du réseau	Agence de l'eau
BLESSY	Externe	Cassel	Agence de l'Eau Artois-Picardie
MAMETZ	Siden-Sian	Siden-Sian Cassel	Agence de l'Eau Artois-Picardie
SAINT-AUGUSTIN (REBECQUES)	Siden-Sian	Siden-Sian Cassel	Agence de l'Eau Artois-Picardie

## Capacité nominale d'épuration

Paramètres	DBO5	DCO	MES	P	NGL	N-NH4+
Capacité (kg/jour)	270,0	600,0	400,0	15,0		60,0
Charge entrante 2024 (kg/jour)	187,36	507,30	325,39	5,57	42,97	42,62
Débit nominal (m3/jour)	550		Débit de référence (PC95) (m3/j) 2024			1 391
Débit de pointe admissible (m3/h)	70		Volume traité (m3/an) 2024			291 755

## Prescriptions de rejet au 01/01/2024

La station d'épuration est soumise à des normes de rejet fixées par arrêtés préfectoraux. Entre parenthèse, les normes moyennes annuelles

Paramètres	DBO5	DCO	MES	P	NGL	N-NH4+
Normes concentration (mg/l)	25,00	125,00	35,00	(2,00)	(15,00)	5,00
Normes concentration réductibles (mg/l)	50	250	85			
Normes rendement (%)				(80,00)	(70,00)	
Nb dépassements autorisés/an	2	2	2	0	0	0

## Résultats

Paramètres	DBO5	DCO	MES	P	NGL	N-NH4+
Charge sortante 2024 (kg/j)	2,39	14,42	2,02	0,53	1,18	0,38
Rendement 2024 (%)						
Boues produites 2024 (TMS)	93,92		Boues évacuées 2024 (TMS)			49,11

## Indicateur de performance et conformité ( C = Conforme, NC = Non conforme )

Paramètres	Indicateurs	Valeur 2024
P254.3	Conformité des performances d'épuration au regard de l'acte individuel (en %)	100,00
P203.3	Conformité de la collecte des effluents	C
P204.3	Conformité des équipements d'épuration	C
P205.3	Conformité de la performance d'épuration	C

Si valeurs non indiquées, l'information n'a pas été transmise par la police de l'eau à la date d'édition : la conformité est consultable sur le site internet officiel du Ministère de l'écologie, du développement durable et de l'énergie à l'adresse <http://assainissement.developpement-durable.gouv.fr/> - Mode opératoire : Chercher le nom de la station de traitement puis via un clic sur le point bleu, accéder à la fiche complète qui apparaîtra sous la carte.



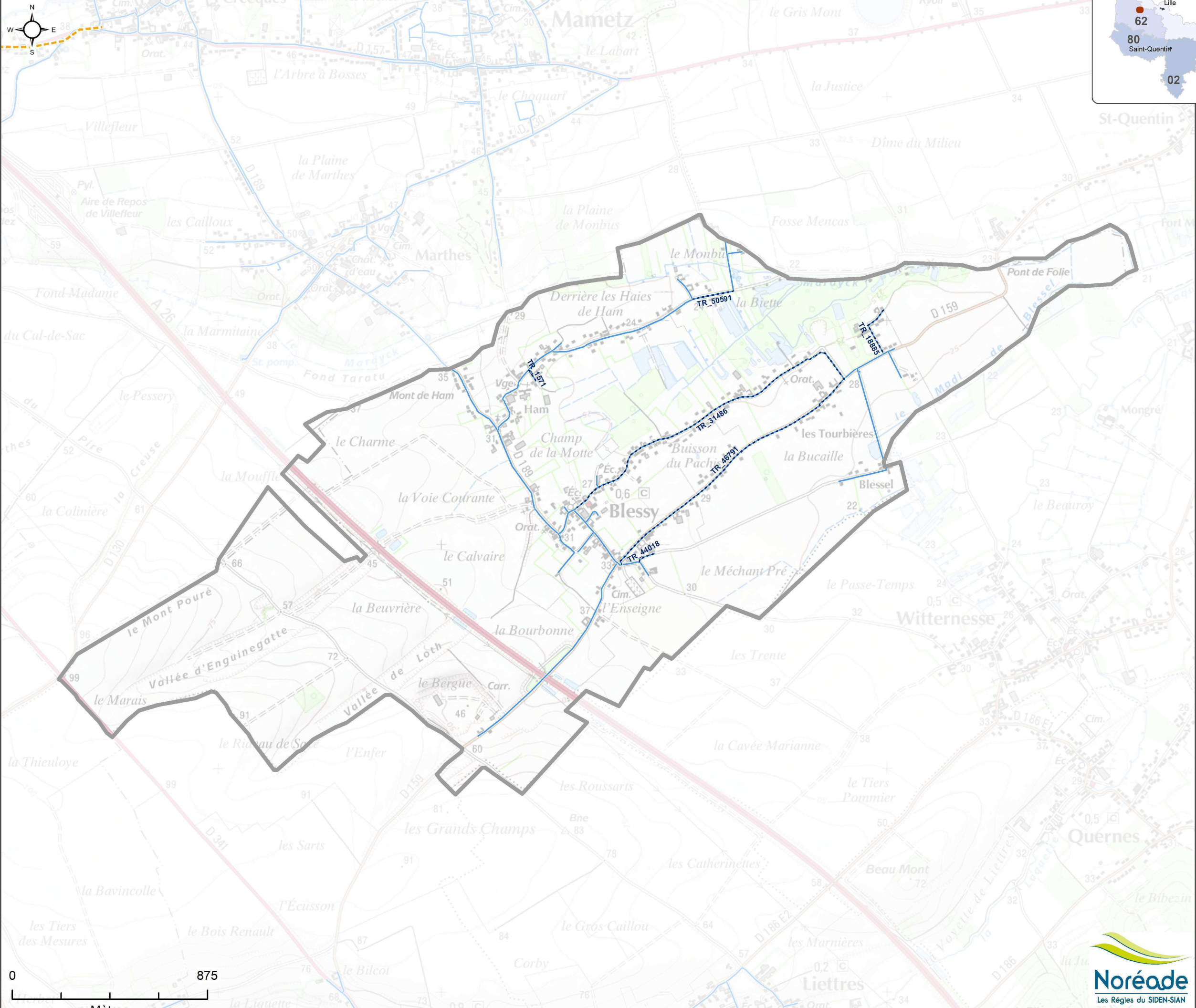




# RENOUVELLEMENT DES RÉSEAUX DE DISTRIBUTION D'EAU POTABLE



# Commune de BLESSY - Centre de CASSEL



Tronçons avec plus de deux réparations depuis 2015

Identifiant	Longueur	Branchements	Réparations
TR_46791	1345	58	3
TR_31486	1501	103	2
TR_18885	250	20	2
TR_50591	190	8	2
TR_1571	61	5	2
TR_44018	83	0	2

## LEGENDE

### Tranches de travaux proposées au PPP (2022 - 2026)

#### Renouvellement du réseau

- 2024 - 2025
- Après 2025
- Travaux réalisés depuis 2005

#### Sécurisations et Interconnexions

- 2024 - 2025
- Après 2025
- Travaux réalisés depuis 2019

Branchement à rénover dans les zones de travaux

#### Réseau eau potable

- Conduite Noréade
- Plusieurs interventions sur le tronçon depuis 2015



Date d'adhésion	: 30/06/2012
par l'intermédiaire de	: Communauté d'Agglomération Béthune-Bruay Artois Lys Romane
Population (Recensement 2020)	: 915 habitants
Centre d'exploitation	: Cassel
Commune adhérente à la DECI	

Travaux restant à réaliser

Réseau de distribution

Aucune tranche n'a été identifiée comme prioritaire dans le Plan Pluriannuel de Programmation 2022-2026

Caractéristiques de l'Unité de Distribution (UDI)

- UDI principale : MAMETZ
- Nombre de branchements actifs : 1 488  
soit : 3 720 habitants
  - Rendement (2023) : 87.6 %
  - Indice linéaire de perte (2023) : 1.3 m³/km/j

Caractéristiques du réseau AEP de la commune

- Nombre de branchements actifs : 386  
Linéaire de réseau : 8.9 km  
Nombre d'ouvrages de défense incendie (PI/BI) : 15

Travaux financés par Noréade depuis 2013

Aucun travaux de renouvellement n'a été réalisé par Noréade depuis 2013



# Facture Type en € au 1er Janvier 2024 base 120m3

BLESSY (62141)	Quantité	Prix unitaire	Montant HT	Montant TVA	Montant TTC
<u>DISTRIBUTION DE L'EAU</u>					
Abonnement mensuel (Noréade Eau)	12	2.8100	33.72	1.85	35.57
Consommation (Noréade Eau)	80	1.6230	129.84	7.14	136.98
Consommation au-delà de 80 m3 (Noréade Eau)	40	2.3530	94.12	5.18	99.30
Préservation des ressources en eau (Agence de l'Eau)	120	0.1040	12.48	0.69	13.17
<u>COLLECTE ET TRAITEMENT DES EAUX USEES</u>					
Part fixe (Artois Comm.)	12	6.1250	73.50	7.35	80.85
Part variable (Béthune Bruay Artois Lys Romane)	120	2.0000	240.00	24.00	264.00
<u>ORGANISMES PUBLICS</u>					
Modernisation des réseaux (Agence de l'Eau)	120	0.2100	25.20	2.52	27.72
Lutte contre la pollution (Agence de l'Eau)	120	0.3500	42.00	2.31	44.31
<b>TOTAL</b>			<b>650.86</b>	<b>51.04</b>	<b>701.90</b>

## Facture Type en € au 1er Janvier 2025 base 120m3

BLESSY (62141)	Quantité	Prix unitaire	Montant HT	Montant TVA	Montant TTC	Variation 2025/2024
<u>DISTRIBUTION DE L'EAU</u>						
Abonnement mensuel (Noréade Eau)	12	3.1000	37.20	2.05	39.25	10.32%
Consommation (Noréade Eau)	80	1.7860	142.88	7.86	150.74	10.04%
Consommation au-delà de 80 m3 (Noréade Eau)	40	2.5890	103.56	5.70	109.26	10.03%
<u>COLLECTE ET TRAITEMENT DES EAUX USEES</u>						
Part fixe (Artois Comm.)	12	3.0992	37.19	3.72	40.91	-49.40%
Part variable (Béthune Bruay Artois Lys Romane)	120	2.1730	260.76	26.08	286.84	8.65%
<u>ORGANISMES PUBLICS</u>						
Prélèvement sur la ressource en eau (agence de l'eau)	120	0.1040	12.48	0.69	13.17	0.00%
Performance des systèmes d'assainissement collectif (agence de l'eau)	120	0.0300	3.60	0.36	3.96	
Consommation eau potable (agence de l'eau)	120	0.4000	48.00	2.64	50.64	
Performance des réseaux d'eau potable (agence de l'eau)	120	0.0200	2.40	0.13	2.53	
			<b>TOTAL</b>	<b>648.07</b>	<b>49.23</b>	<b>697.30</b>

**L'évolution du montant TTC de la facture en 2025 est de -0.66%**



RÉPUBLIQUE  
FRANÇAISE

Liberté  
Égalité  
Fraternité



Édition juin 2025  
CHIFFRES 2024

# Note d'information sur les redevances

## L'agence de l'eau vous informe



### LE SAVIEZ-VOUS ?

Le prix moyen de l'eau dans le bassin Artois-Picardie est de **5,31 euros TTC/m³**. Pour un foyer consommant 120 m³ par an\*, cela représente une dépense d'environ 468 euros par an.

Les composantes du prix de l'eau sont :

- le service de distribution de l'eau potable (abonnement, consommation) ;
- le service de collecte et de traitement des eaux usées ;
- les redevances de l'agence de l'eau qui représentent en moyenne 11 % du montant de la facture d'eau ;
- les contributions aux organismes publics (Voies Navigables de France...) 0,005 € par m³ en moyenne sur le bassin ;
- la Taxe sur la Valeur Ajoutée de 5,5% sur l'eau potable et de 10% sur l'assainissement.

\* moyenne du volume d'eau consommée par un foyer (deux adultes et deux enfants) au cours d'une année sur le bassin Artois-Picardie en 2024

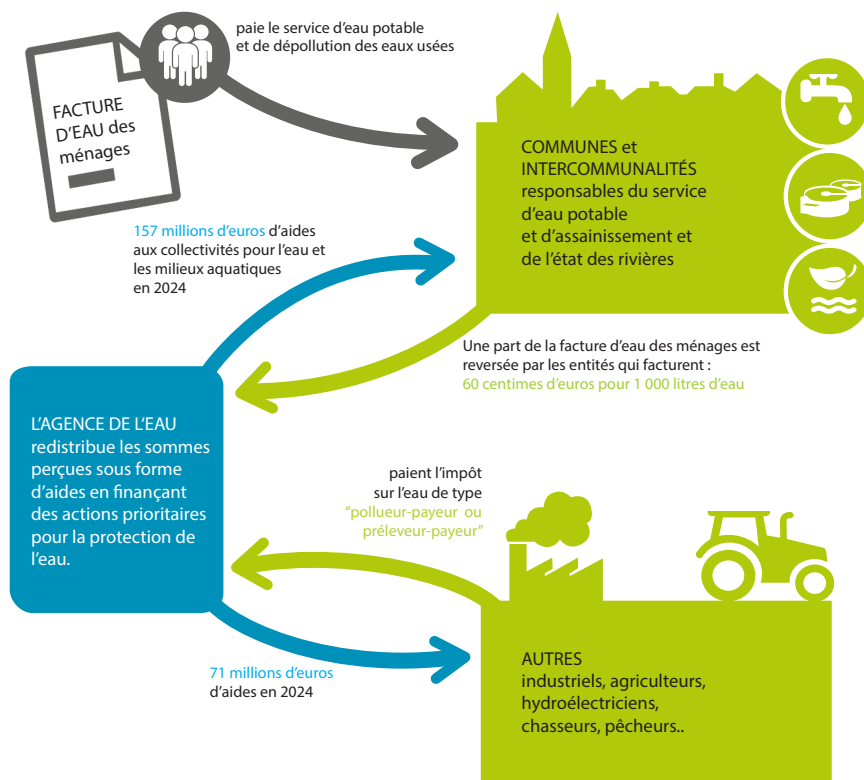
Pour obtenir une information précise sur votre collectivité, rendez-vous sur [www.services.eaufrance.fr](http://www.services.eaufrance.fr)

### POURQUOI DES REDEVANCES ?

Les redevances des agences de l'eau sont des recettes fiscales environnementales perçues auprès de ceux qui utilisent l'eau et qui en altèrent la qualité et la disponibilité (consommateurs, activités économiques).

Les agences de l'eau redistribuent cet argent collecté sous forme d'aides pour mettre aux normes les stations d'épuration, fiabiliser les réseaux d'eau potable, économiser l'eau, protéger les captages d'eau potable des pollutions dont celles d'origine agricole, améliorer le fonctionnement naturel des rivières...

Au travers du prix de l'eau, chaque habitant contribue à ces actions au service de l'intérêt commun et de la préservation de l'environnement et du cadre de vie.



### NOTE D'INFORMATION DE L'AGENCE DE L'EAU

Document à joindre au RPQS - Rapport annuel sur le prix et la qualité du service public de l'eau et de l'assainissement

L'article L.2224-5 du code général des collectivités territoriales, modifié par la loi n°2016-1087 du 8 août 2016 - art.31, impose à la/au **maire ou à la/au président-e de l'établissement public de coopération intercommunale** l'obligation de présenter à son assemblée délibérante un rapport annuel sur le prix et la qualité du service public (RPQS) destiné notamment à l'information des usagers. Ce rapport est présenté au plus tard dans les neuf mois qui suivent la clôture de l'exercice concerné. La/le maire ou La/le président-e de l'établissement public de coopération intercommunale y joint la présente note d'information établie chaque année par l'agence de l'eau ou l'office de l'eau sur les redevances figurant sur la facture d'eau des abonnés et sur la réalisation de son programme pluriannuel d'intervention. **RPQS > des réponses à vos questions** : <https://www.services.eaufrance.fr/gestion/rpqs/vos-questions>

Édition juin 2025

NOTE D'INFORMATION SUR LES REDEVANCES DE L'AGENCE DE L'EAU ARTOIS PICARDIE  
Rapport annuel sur le prix et la qualité du service public de l'eau et de l'assainissement



# D'OÙ PROVIENNENT LES REDEVANCES 2024 ?

En 2024, le montant global des redevances (tous usages de l'eau confondus) émises par l'agence de l'eau s'est élevé à plus de 167,63 millions d'euros dont 123,51 millions en provenance de la facture d'eau.

## recettes / redevances

### Qui paie quoi à l'agence de l'eau pour 100 € de redevances en 2024 ?

(valeurs résultant d'un pourcentage pour 100 €) - source Agence de l'eau Artois-Picardie

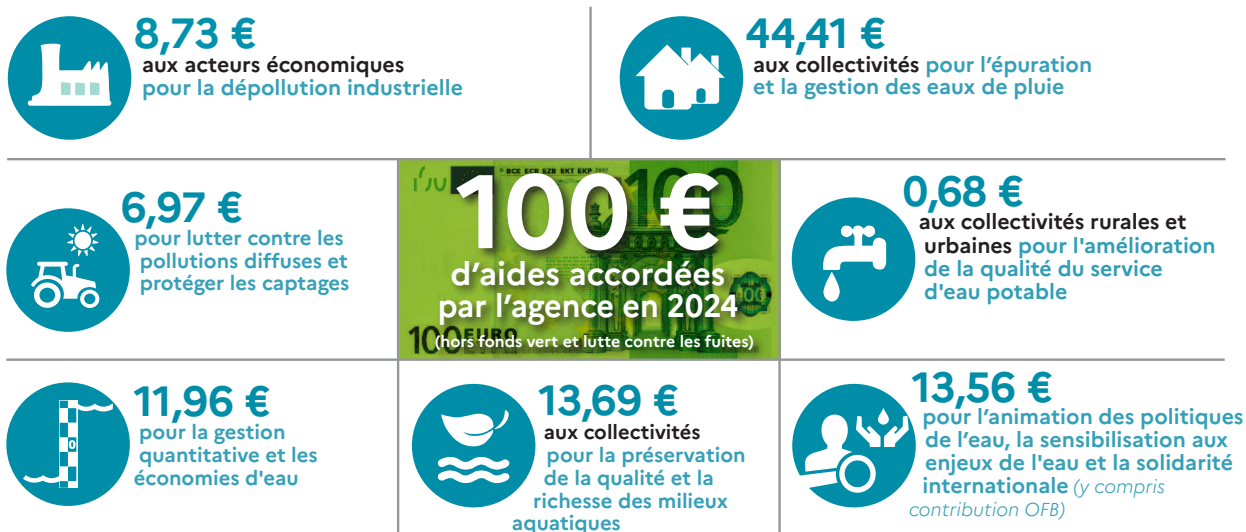


## À QUOI SERVENT LES REDEVANCES ?

Grâce à ces redevances, l'agence de l'eau apporte, dans le cadre de son programme d'intervention, des concours financiers (subventions) aux personnes publiques (collectivités territoriales...) ou privées (acteurs industriels, agricoles, associatifs...) qui réalisent des actions ou projets d'intérêt commun au bassin ayant pour finalité la gestion équilibrée des ressources en eau. Ces aides réduisent d'autant l'impact des investissements des collectivités, en particulier, sur le prix de l'eau.

## interventions / aides

### Comment se répartissent les aides pour la protection des ressources en eau pour 100 € d'aides en 2024 ?\* (valeurs résultant d'un pourcentage pour 100 € d'aides en 2024) • source Agence de l'eau Artois-Picardie.




\*Calcul basé sur les 256,94 millions d'aides versées en 2024, incluant les aides et la contribution OFB, mais hors dotations de l'État dans le cadre du Fonds vert et de la lutte contre les fuites.

# ACTIONS AIDÉES

## PAR L'AGENCE DE L'EAU ARTOIS-PICARDIE EN 2024

L'année 2024 a une nouvelle fois été très intense en terme d'activité, avec notamment le déploiement du Plan Eau et la poursuite active du rôle de l'Agence dans l'adaptation de la politique de l'eau à la transition écologique et au dérèglement climatique. Les indicateurs annuels du Contrat d'Objectifs et de Performance suivant illustrent concrètement les bénéfices des actions de l'Agence en faveur de l'eau et de la biodiversité.

### EN 2024...



\*MAEC : mesures agro-environnementales et climatiques, BIO : pour agriculture biologique, PSE : paiement pour services environnementaux

### VOUS AIDEZ A AGIR

Pour reconquérir le bon état des eaux demandé par la Directive Cadre sur l'Eau, les agences de l'eau recherchent la meilleure efficacité environnementale :

- en étudiant et mesurant l'évolution de la qualité de l'eau,
- en privilégiant les solutions préventives,
- en apportant un appui technique et financier aux projets les plus efficaces pour les milieux aquatiques,
- en mobilisant les acteurs (Comité de Bassin) et en organisant la concertation locale pour assurer la cohérence des actions sur les territoires de l'eau,
- en travaillant en complémentarité avec l'action réglementaire et la police de l'eau, en particulier dans la mise en œuvre des objectifs des schémas directeurs d'aménagement et de gestion des eaux (SDAGE),
- en contribuant à la solidarité pour l'accès à l'eau et à l'assainissement dans le monde.

En 2024, grâce aux redevances, près de **1 400 projets** ont été financés par l'Agence de l'eau Artois Picardie pour un montant de **228,85 millions d'euros d'aides (contre 161 millions d'euros en 2023)**. Parmi ces participations financières, 195,74 millions d'euros ont été octroyés sous forme de subventions et 33,11 millions d'euros sous forme d'avances remboursables.

### CHANGEMENT CLIMATIQUE

Le soutien de l'Agence de l'eau Artois Picardie à la Chambre régionale d'Agriculture pour le projet Clim'EauFil a permis de définir des leviers d'adaptation au changement climatique : <https://hautsdefrance.chambres-agriculture.fr/sinformer/decouvrez-les-projets/detail-du-projet/projet-climeaufil>

Un partenariat s'est conclu entre l'Agence et le BRGM (Bureau de Recherches Géologiques et Minières) afin de mener un programme de recherche et de développement de la gestion de la ressource en eau. L'objectif étant de pouvoir évaluer la quantité d'eau disponible sur le bassin pour tous les usages: <https://www.eau-artois-picardie.fr/lagence-de-leau-et-le-brgm-sunissent-pour-la-recherche-et-le-developpement-partages-en-faveur-de-la>

### PLANS D'AIDES EXCEPTIONNELLES INONDATIONS

Deux plans d'aides aux inondations ont été approuvés par l'Agence de l'eau Artois Picardie. Permettant d'opérer des travaux d'urgences de réparation et des travaux structurants. Au total, ce sont 160 opérations qui ont fait l'objet d'un soutien financier de l'Agence à hauteur de 22,5 millions d'euros.

## LA CARTE D'IDENTITÉ DU BASSIN ARTOIS-PICARDIE

Des plaines agricoles de Picardie jusqu'à la mer du Nord, le bassin Artois-Picardie s'étend sur 20 000 km<sup>2</sup> et compte 8 000 Km de cours d'eau, 60 000 Ha de zones humides et 270 Km de côtes.

Il concerne 4,8 millions d'habitants, 2 466 communes, 5 départements et 2 districts internationaux : celui de l'Escaut et celui de la Meuse

### Siège

#### AGENCE DE L'EAU

200 rue Marceline  
Centre Tertiaire de l'Arsenal –  
BP 80 818 Douai CEDEX  
Tél : 03 27 99 90 00  
Fax : 03 27 99 90 15

### Mission

#### LITTORAL

56 rue Ferdinand BUISSON  
BP 217 – 62 203  
Boulogne-sur-mer CEDEX  
Tél : 03 21 30 95 75  
Fax : 03 21 30 95 80

### Mission

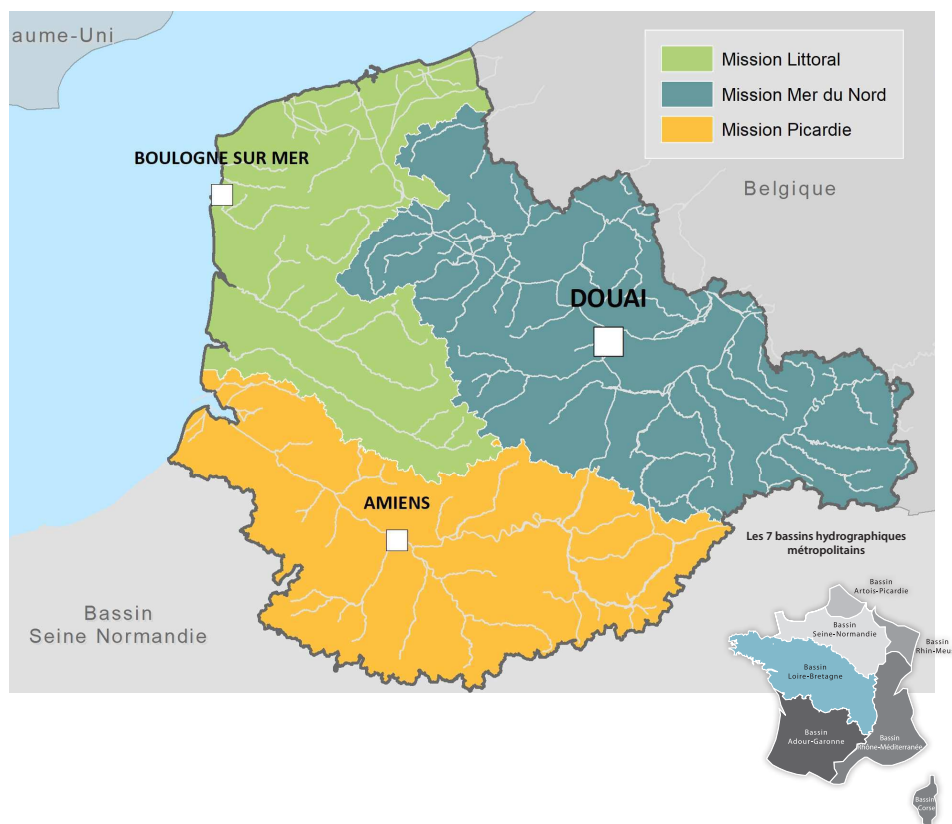
#### MER DU NORD

200 rue Marceline  
Centre tertiaire de l'Arsenal  
BP 80 818 Douai CEDEX  
Tél : 03 27 99 90 00  
Fax : 03 27 99 90 15

### Mission

#### PICARDIE

Cité Administrative - Bâtiment C  
75 rue de la Vallée - BP 41725  
80017 Amiens CEDEX 1  
Tél : 03 22 91 94 88



Suivez l'actualité de l'eau du bassin sur [eau-artois-picardie.fr](http://eau-artois-picardie.fr)  
et sur le site [agissons pour l'eau.fr](http://agissons pour l'eau.fr)



## 12<sup>e</sup> Programme d'intervention

2025-2030

Ensemble, préservons l'eau  
pour l'avenir durable de nos territoires

## LES PROGRAMMES D'INTERVENTION 2025-2030

Les agences de l'eau disposent de moyens financiers à la hauteur des défis à relever et investissent pour préparer durablement l'avenir. 2 milliards d'euros par an, c'est le budget que mobilisent les agences de l'eau de 2025 à 2030 pour une gestion durable et équilibrée des ressources en eau en France face au défi climatique, la santé, la restauration des milieux aquatiques et la réduction des pollutions de l'eau.

C'est dans le cadre de leurs programmes pluriannuels d'intervention de 6 ans que les agences de l'eau décident des travaux et opérations qu'elles vont soutenir.



Code Général des Collectivités Territoriales  
Articles D 2224-1-2-3 et Annexes V & VI



**SIDEN  
SIAN**

  
**Noréade**  
Les Régies du SIDEN-SIAN

SERVICE PUBLIC DE L'EAU ET DE L'ASSAINISSEMENT

# RAPPORT

annuel 2024

Rapport annuel 2024  
sur le prix et la qualité des services publics  
de l'eau potable et de l'assainissement

[www.noreade.fr](http://www.noreade.fr)

**ESTREE-BLANCHE**

# LES CHIFFRES CLES DE LA COMMUNE EN 2024

## ESTREE-BLANCHE (INSEE : 62313)

### Les compétences transférées au SIDEN-SIAN

Compétences Exploitant du service	Organisme adhérent au 31/12/2024 Date d'adhésion	Date de 1ère adhésion de la commune
Eau Potable SIDEN-SIAN Noréade Eau	Communauté d'Agglomération Béthune-Bruay Artois Lys Romane 14/12/2021	18/03/2005
Assainissement Collectif		
Assainissement Non Collectif		
Gestion des Eaux Pluviales Urbaines		
Défense Extérieure Contre l'Incendie		

### Le Service Public d'Eau Potable de la commune

Chaque UDI est un secteur de distribution d'eau potable dans lequel la qualité de l'eau est réputée homogène. Cette eau peut être issue de points de production d'eau potable, de transfert d'autres UDI ou d'achat d'eau en gros auprès d'autres collectivités.

#### Les unités de distribution qui alimentent la commune

UDI	Nombre de branchements de la commune alimentés par l'UDI	Nombre de branchements total de l'UDI
ENQUIN-LES-MINES	465	1 277

#### La localisation des points de prélèvement d'eau des UDI alimentant les communes

##### UDI : ENQUIN-LES-MINES

Localisation du prélèvement d'eau	Volume 2023 (m3)	Volume 2024 (m3)
ENQUIN-LEZ-GUINEGATTE Compteur Enquin-Les-Mines F1 .	154 185	129 868

#### Les ouvrages de stockage d'eau potable des UDI alimentant la commune

##### UDI : ENQUIN-LES-MINES

Ouvrage	Volume (m3)	Date du nettoyage / désinfection
Réservoir d'Enquin les Mines 2x250 m3	500	09/01/2024 et 30/01/24

#### La performance du réseau d'eau potable des UDI alimentant la commune

UDI	Indicateurs	2023	2024
ENQUIN-LES-MINES	Rendement du réseau d'eau potable ( % )	60,74	71,14
	Indice linéaire des volumes non comptés ( m3/j/km )	5,58	3,52
	Indice linéaire des pertes en réseau ( m3/j/km )	5,40	3,35

#### La qualité de l'eau distribuée dans les UDI alimentant la commune

UDI	Indicateurs	2023	2024
ENQUIN-LES-MINES	Taux de conformité microbiologique ( % )	100,00	100,00
	Taux de conformité physico-chimique ( % )	100,00	99,91

### Linéaire de réseaux de desserte et les branchements de la commune

Linéaire de réseau d'adduction d'eau potable / Km	Branchements d'eau potable au 31/12/2024	Branchements plomb - Etat connu au 31/12/2024
8,44	465	

### Le volume d'eau consommé dans la commune

C'est le volume qui résulte des relevés des appareils de comptage des abonnés. Il se répartit comme suit :

Volumes	2023 (m3)	2024 (m3)
Abonnés domestiques	25 680	26 229
Administration	19	30
Agriculteurs	1 023	1 631
Industriels	0	0
Municipal	476	379
Vente d'eau en gros	0	0
Total	27 198	28 269

### Le nombre d'abonnés de la commune

Volumes	2023	2024
Abonnés domestiques	410	414
Administration	1	1
Agriculteurs	10	10
Industriels	0	0
Municipal	7	7
Vente d'eau en gros	0	0
Total	428	432

### Nombre d'interventions du service d'eau potable dans la commune en 2024

Interventions sur branchements eau potable	Interventions sur les systèmes de comptage	Interventions sur les réseaux de distribution d'eau potable
4	16	4



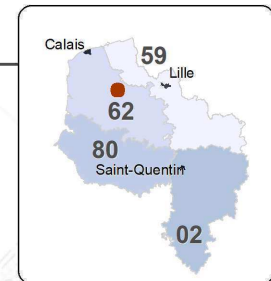
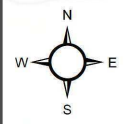




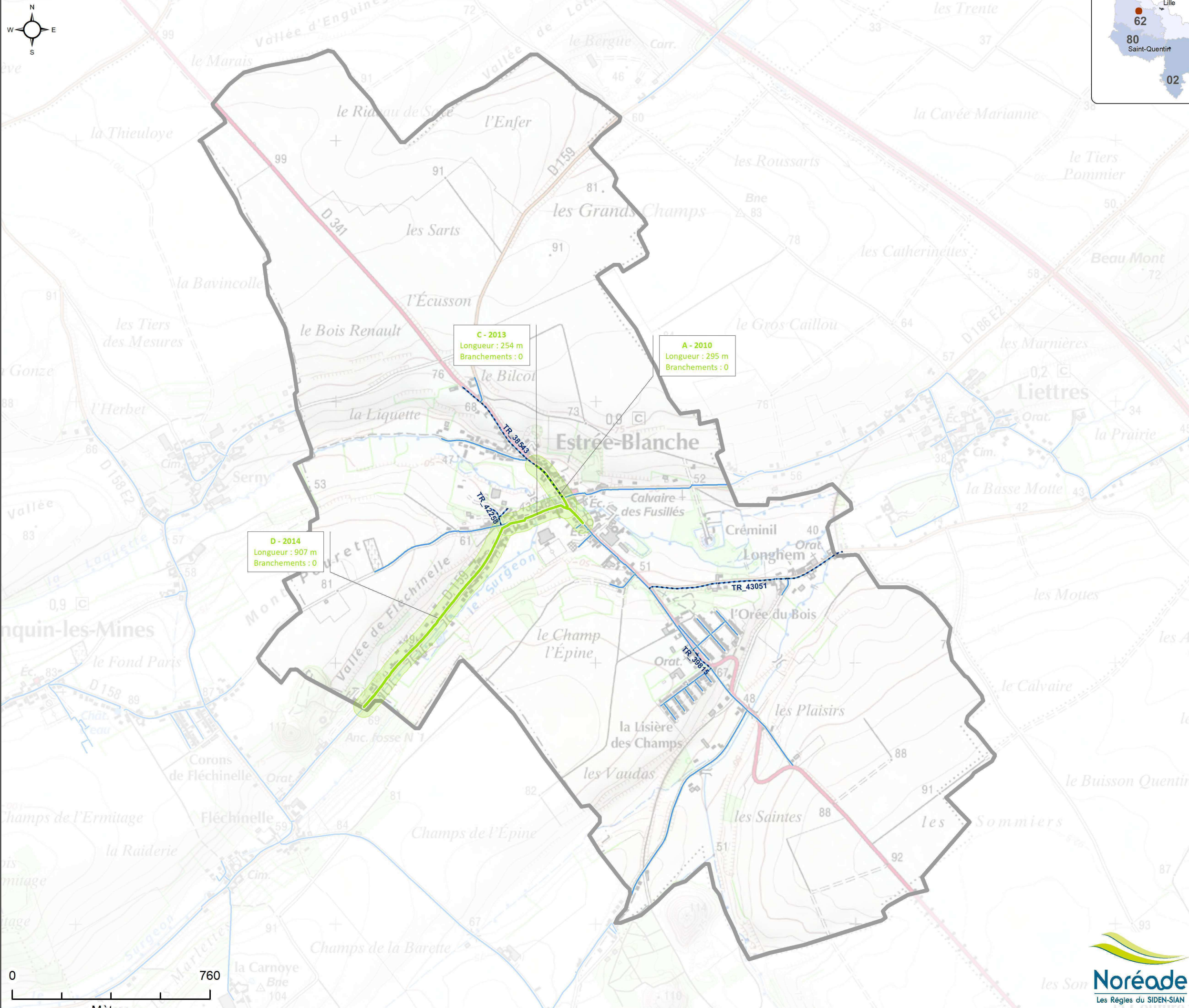
# RENOUVELLEMENT DES RÉSEAUX DE DISTRIBUTION D'EAU POTABLE



## Commune de ESTREE-BLANCHE - Centre de CASSEL



Identifiant	Longueur	Branchements	Réparations
TR_38543	579	42	3
TR_39815	112	8	3
TR_43051	776	24	2
TR_42258	125	16	2



### LEGENDE

## Tranches de travaux proposées au PPP (2022 - 2026)

## Renouvellement du réseau

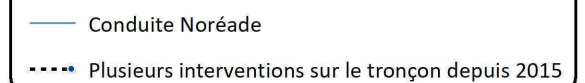


### Sécurisations et Interconnexions



- **Branchement à rénover dans les zones de travaux**

## Réseau eau potable



Date d'adhésion	: 18/03/2005
par l'intermédiaire de	: Communauté d'Agglomération Béthune-Bruay Artois Lys Romane
Population (Recensement 2020)	: 921 habitants
Centre d'exploitation	: Cassel
Commune adhérente à la DECI	

Travaux restant à réaliser

Réseau de distribution

Aucune tranche n'a été identifiée comme prioritaire dans le Plan Pluriannuel de Programmation 2022-2026

Caractéristiques de l'Unité de Distribution (UDI)

UDI principale : ENQUIN-LES-MINES
- Nombre de branchements actifs : 1 247 soit : 3 118 habitants
- Rendement (2023) : 60.7 %
- Indice linéaire de perte (2023) : 5.4 m³/km/j

Caractéristiques du réseau AEP de la commune

Nombre de branchements actifs : 439
Linéaire de réseau : 8.4 km
Nombre d'ouvrages de défense incendie (PI/BI) : 23

Travaux financés par Noréade depuis 2008

Année	Localisation	Type de programme	Nombre de branchements rénovés	Montant (€ H.T.)
2010	Rues de l'Eglise et de Théroutanne (R.D. 341)	Remplacement des réseaux	20	119 393
2011	Rue de Longhem et Coron du Transval	Branchement plomb seul	90	120 440
2013	Rue François Denoeu	Remplacement des réseaux	20	79 178
2014	Rue François Denoeu (2ème partie)	Remplacement des réseaux	57	243 381
2019	allées des marronniers, des tilleuls, sorbiers	Remplacement des réseaux	100	299 850
2019	rue de longhem	Remplacement des réseaux	9	126 450
TOTAL			296	988 692

Linéaire de réseau à renouveler : 0 m (soit 0 % du montant total)

# Facture Type en € au 1er Janvier 2024 base 120m3

ESTREE-BLANCHE (62313)	Quantité	Prix unitaire	Montant HT	Montant TVA	Montant TTC
<u>DISTRIBUTION DE L'EAU</u>					
Abonnement mensuel (Noréade Eau)	12	2.8100	33.72	1.85	35.57
Consommation (Noréade Eau)	80	1.6230	129.84	7.14	136.98
Consommation au-delà de 80 m3 (Noréade Eau)	40	2.3530	94.12	5.18	99.30
Préservation des ressources en eau (Agence de l'Eau)	120	0.1040	12.48	0.69	13.17
<u>COLLECTE ET TRAITEMENT DES EAUX USEES</u>					
Part fixe (Artois Comm.)	12	6.1250	73.50	7.35	80.85
Part variable (Béthune Bruay Artois Lys Romane)	120	2.0000	240.00	24.00	264.00
<u>ORGANISMES PUBLICS</u>					
Modernisation des réseaux (Agence de l'Eau)	120	0.2100	25.20	2.52	27.72
Lutte contre la pollution (Agence de l'Eau)	120	0.3500	42.00	2.31	44.31
<b>TOTAL</b>			<b>650.86</b>	<b>51.04</b>	<b>701.90</b>



# Facture Type en € au 1er Janvier 2025 base 120m3

ESTREE-BLANCHE (62313)	Quantité	Prix unitaire	Montant HT	Montant TVA	Montant TTC	Variation 2025/2024
<u>DISTRIBUTION DE L'EAU</u>						
Abonnement mensuel (Noréade Eau)	12	3.1000	37.20	2.05	39.25	10.32%
Consommation (Noréade Eau)	80	1.7860	142.88	7.86	150.74	10.04%
Consommation au-delà de 80 m3 (Noréade Eau)	40	2.5890	103.56	5.70	109.26	10.03%
<u>COLLECTE ET TRAITEMENT DES EAUX USEES</u>						
Part fixe (Artois Comm.)	12	3.0992	37.19	3.72	40.91	-49.40%
Part variable (Béthune Bruay Artois Lys Romane)	120	2.1730	260.76	26.08	286.84	8.65%
<u>ORGANISMES PUBLICS</u>						
Prélèvement sur la ressource en eau (agence de l'eau)	120	0.1040	12.48	0.69	13.17	0.00%
Performance des systèmes d'assainissement collectif (agence de l'eau)	120	0.0300	3.60	0.36	3.96	
Consommation eau potable (agence de l'eau)	120	0.4000	48.00	2.64	50.64	
Performance des réseaux d'eau potable (agence de l'eau)	120	0.0200	2.40	0.13	2.53	
			<b>TOTAL</b>	<b>648.07</b>	<b>49.23</b>	<b>697.30</b>

**L'évolution du montant TTC de la facture en 2025 est de -0.66%**



RÉPUBLIQUE  
FRANÇAISE

Liberté  
Égalité  
Fraternité



Édition juin 2025  
CHIFFRES 2024

# Note d'information sur les redevances

## L'agence de l'eau vous informe



### LE SAVIEZ-VOUS ?

Le prix moyen de l'eau dans le bassin Artois-Picardie est de **5,31 euros TTC/m<sup>3</sup>**. Pour un foyer consommant 120 m<sup>3</sup> par an\*, cela représente une dépense d'environ 468 euros par an.

Les composantes du prix de l'eau sont :

- le service de distribution de l'eau potable (abonnement, consommation) ;
- le service de collecte et de traitement des eaux usées ;
- les redevances de l'agence de l'eau qui représentent en moyenne 11 % du montant de la facture d'eau ;
- les contributions aux organismes publics (Voies Navigables de France...) 0,005 € par m<sup>3</sup> en moyenne sur le bassin ;
- la Taxe sur la Valeur Ajoutée de 5,5% sur l'eau potable et de 10% sur l'assainissement.

\* moyenne du volume d'eau consommée par un foyer (deux adultes et deux enfants) au cours d'une année sur le bassin Artois-Picardie en 2024

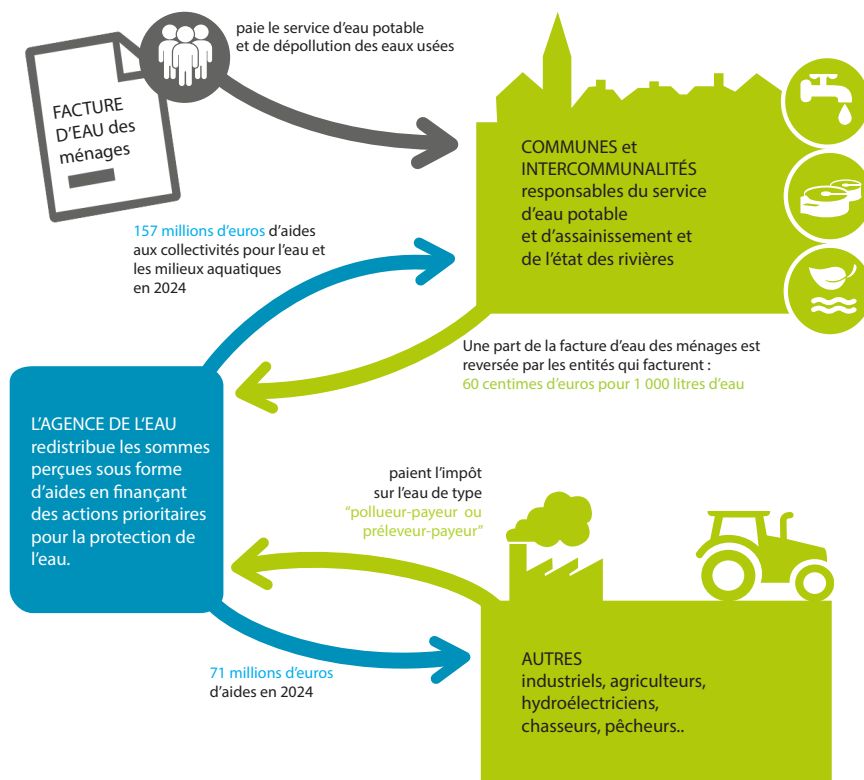
Pour obtenir une information précise sur votre collectivité, rendez-vous sur [www.services.eaufrance.fr](http://www.services.eaufrance.fr)

### POURQUOI DES REDEVANCES ?

Les redevances des agences de l'eau sont des recettes fiscales environnementales perçues auprès de ceux qui utilisent l'eau et qui en altèrent la qualité et la disponibilité (consommateurs, activités économiques).

Les agences de l'eau redistribuent cet argent collecté sous forme d'aides pour mettre aux normes les stations d'épuration, fiabiliser les réseaux d'eau potable, économiser l'eau, protéger les captages d'eau potable des pollutions dont celles d'origine agricole, améliorer le fonctionnement naturel des rivières...

Au travers du prix de l'eau, chaque habitant contribue à ces actions au service de l'intérêt commun et de la préservation de l'environnement et du cadre de vie.



### NOTE D'INFORMATION DE L'AGENCE DE L'EAU

Document à joindre au RPQS - Rapport annuel sur le prix et la qualité du service public de l'eau et de l'assainissement

L'article L.2224-5 du code général des collectivités territoriales, modifié par la loi n°2016-1087 du 8 août 2016 - art.31, impose à la/au **maire ou à la/au président-e de l'établissement public de coopération intercommunale** l'obligation de présenter à son assemblée délibérante un rapport annuel sur le prix et la qualité du service public (RPQS) destiné notamment à l'information des usagers. Ce rapport est présenté au plus tard dans les neuf mois qui suivent la clôture de l'exercice concerné. La/le maire ou La/le président-e de l'établissement public de coopération intercommunale y joint la présente note d'information établie chaque année par l'agence de l'eau ou l'office de l'eau sur les redevances figurant sur la facture d'eau des abonnés et sur la réalisation de son programme pluriannuel d'intervention. **RPQS > des réponses à vos questions** : <https://www.services.eaufrance.fr/gestion/rpqs/vos-questions>

Édition juin 2025

NOTE D'INFORMATION SUR LES REDEVANCES DE L'AGENCE DE L'EAU ARTOIS PICARDIE  
Rapport annuel sur le prix et la qualité du service public de l'eau et de l'assainissement

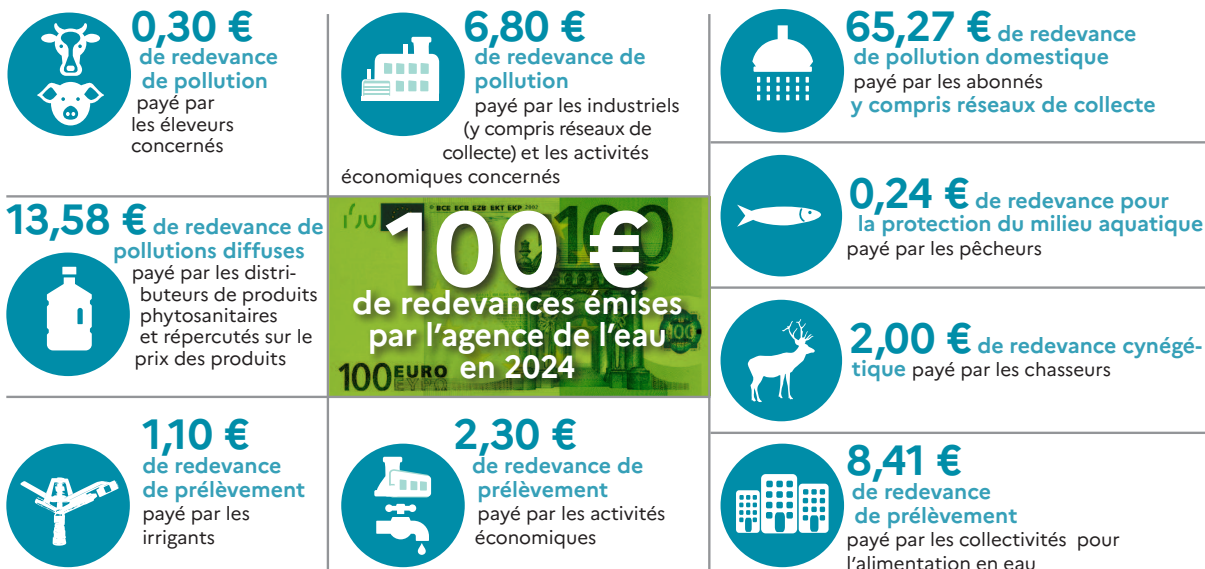
# D'OÙ PROVIENNENT LES REDEVANCES 2024 ?

En 2024, le montant global des redevances (tous usages de l'eau confondus) émises par l'agence de l'eau s'est élevé à plus de 167,63 millions d'euros dont 123,51 millions en provenance de la facture d'eau.

## recettes / redevances

### Qui paie quoi à l'agence de l'eau pour 100 € de redevances en 2024 ?

(valeurs résultant d'un pourcentage pour 100 €) - source Agence de l'eau Artois-Picardie

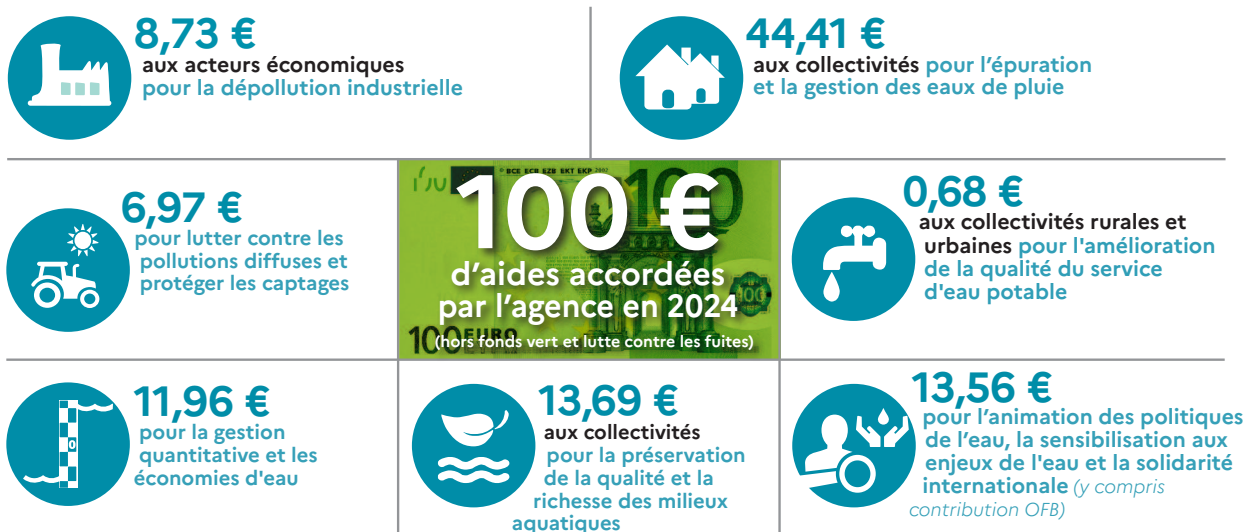


## À QUOI SERVENT LES REDEVANCES ?

Grâce à ces redevances, l'agence de l'eau apporte, dans le cadre de son programme d'intervention, des concours financiers (subventions) aux personnes publiques (collectivités territoriales...) ou privées (acteurs industriels, agricoles, associatifs...) qui réalisent des actions ou projets d'intérêt commun au bassin ayant pour finalité la gestion équilibrée des ressources en eau. Ces aides réduisent d'autant l'impact des investissements des collectivités, en particulier, sur le prix de l'eau.

## interventions / aides

### Comment se répartissent les aides pour la protection des ressources en eau pour 100 € d'aides en 2024 ?\* (valeurs résultant d'un pourcentage pour 100 € d'aides en 2024) • source Agence de l'eau Artois-Picardie.




\*Calcul basé sur les 256,94 millions d'aides versées en 2024, incluant les aides et la contribution OFB, mais hors dotations de l'État dans le cadre du Fonds vert et de la lutte contre les fuites.

# ACTIONS AIDÉES

## PAR L'AGENCE DE L'EAU ARTOIS-PICARDIE EN 2024

L'année 2024 a une nouvelle fois été très intense en terme d'activité, avec notamment le déploiement du Plan Eau et la poursuite active du rôle de l'Agence dans l'adaptation de la politique de l'eau à la transition écologique et au dérèglement climatique. Les indicateurs annuels du Contrat d'Objectifs et de Performance suivant illustrent concrètement les bénéfices des actions de l'Agence en faveur de l'eau et de la biodiversité.

### EN 2024...



\*MAEC : mesures agro-environnementales et climatiques, BIO : pour agriculture biologique, PSE : paiement pour services environnementaux

### VOUS AIDEZ À AGIR

Pour reconquérir le bon état des eaux demandé par la Directive Cadre sur l'Eau, les agences de l'eau recherchent la meilleure efficacité environnementale :

- en étudiant et mesurant l'évolution de la qualité de l'eau,
- en privilégiant les solutions préventives,
- en apportant un appui technique et financier aux projets les plus efficaces pour les milieux aquatiques,
- en mobilisant les acteurs (Comité de Bassin) et en organisant la concertation locale pour assurer la cohérence des actions sur les territoires de l'eau,
- en travaillant en complémentarité avec l'action réglementaire et la police de l'eau, en particulier dans la mise en œuvre des objectifs des schémas directeurs d'aménagement et de gestion des eaux (SDAGE),
- en contribuant à la solidarité pour l'accès à l'eau et à l'assainissement dans le monde.

En 2024, grâce aux redevances, près de **1 400 projets** ont été financés par l'Agence de l'eau Artois Picardie pour un montant de **228,85 millions d'euros d'aides (contre 161 millions d'euros en 2023)**. Parmi ces participations financières, 195,74 millions d'euros ont été octroyés sous forme de subventions et 33,11 millions d'euros sous forme d'avances remboursables.

### CHANGEMENT CLIMATIQUE

Le soutien de l'Agence de l'eau Artois Picardie à la Chambre régionale d'Agriculture pour le projet Clim'EauFil a permis de définir des leviers d'adaptation au changement climatique : <https://hautsdefrance.chambres-agriculture.fr/sinformer/decouvrez-les-projets/detail-du-projet/projet-climeaufil>

Un partenariat s'est conclu entre l'Agence et le BRGM (Bureau de Recherches Géologiques et Minières) afin de mener un programme de recherche et de développement de la gestion de la ressource en eau. L'objectif étant de pouvoir évaluer la quantité d'eau disponible sur le bassin pour tous les usages: <https://www.eau-artois-picardie.fr/lagence-de-leau-et-le-brgm-sunissent-pour-la-recherche-et-le-developpement-partages-en-faveur-de-la>

### PLANS D'AIDES EXCEPTIONNELLES INONDATIONS

Deux plans d'aides aux inondations ont été approuvés par l'Agence de l'eau Artois Picardie. Permettant d'opérer des travaux d'urgences de réparation et des travaux structurants. Au total, ce sont 160 opérations qui ont fait l'objet d'un soutien financier de l'Agence à hauteur de 22,5 millions d'euros.



## LA CARTE D'IDENTITÉ DU BASSIN ARTOIS-PICARDIE

Des plaines agricoles de Picardie jusqu'à la mer du Nord, le bassin Artois-Picardie s'étend sur 20 000 km<sup>2</sup> et compte 8 000 Km de cours d'eau, 60 000 Ha de zones humides et 270 Km de côtes.

Il concerne 4,8 millions d'habitants, 2 466 communes, 5 départements et 2 districts internationaux : celui de l'Escaut et celui de la Meuse

### Siège

#### AGENCE DE L'EAU

200 rue Marceline  
Centre Tertiaire de l'Arsenal –  
BP 80 818 Douai CEDEX  
Tél : 03 27 99 90 00  
Fax : 03 27 99 90 15

### Mission

#### LITTORAL

56 rue Ferdinand BUISSON  
BP 217 – 62 203  
Boulogne-sur-mer CEDEX  
Tél : 03 21 30 95 75  
Fax : 03 21 30 95 80

### Mission

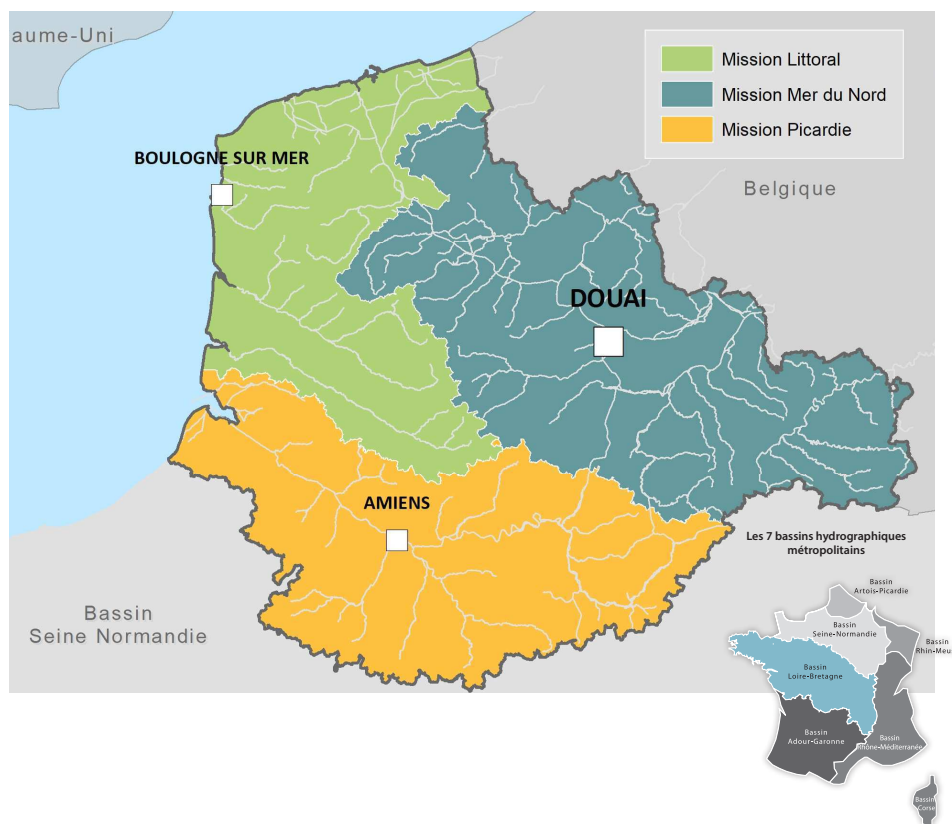
#### MER DU NORD

200 rue Marceline  
Centre tertiaire de l'Arsenal  
BP 80 818 Douai CEDEX  
Tél : 03 27 99 90 00  
Fax : 03 27 99 90 15

### Mission

#### PICARDIE

Cité Administrative - Bâtiment C  
75 rue de la Vallée - BP 41725  
80017 Amiens CEDEX 1  
Tél : 03 22 91 94 88



Suivez l'actualité de l'eau du bassin sur [eau-artois-picardie.fr](http://eau-artois-picardie.fr)  
et sur le site [agissons pour l'eau.fr](http://agissons pour l'eau.fr)



## 12<sup>e</sup> Programme d'intervention 2025-2030

Ensemble, préservons l'eau  
pour l'avenir durable de nos territoires

## LES PROGRAMMES D'INTERVENTION 2025-2030

Les agences de l'eau disposent de moyens financiers à la hauteur des défis à relever et investissent pour préparer durablement l'avenir. 2 milliards d'euros par an, c'est le budget que mobilisent les agences de l'eau de 2025 à 2030 pour une gestion durable et équilibrée des ressources en eau en France face au défi climatique, la santé, la restauration des milieux aquatiques et la réduction des pollutions de l'eau.

C'est dans le cadre de leurs programmes pluriannuels d'intervention de 6 ans que les agences de l'eau décident des travaux et opérations qu'elles vont soutenir.



Code Général des Collectivités Territoriales  
Articles D 2224-1-2-3 et Annexes V & VI

**SIDEN  
SIAN**

  
**Noréade**  
Les Régies du SIDEN-SIAN

SERVICE PUBLIC DE L'EAU ET DE L'ASSAINISSEMENT

# RAPPORT

annuel 2024

Rapport annuel 2024  
sur le prix et la qualité des services publics  
de l'eau potable et de l'assainissement

[www.noreade.fr](http://www.noreade.fr)

**HAISNES**



# LES CHIFFRES CLES DE LA COMMUNE EN 2024

## HAISNES (INSEE : 62401)

### Les compétences transférées au SIDEN-SIAN

Compétences Exploitant du service	Organisme adhérent au 31/12/2024 Date d'adhésion	Date de 1ère adhésion de la commune
Eau Potable SIDEN-SIAN Noréade Eau	Communauté d'Agglomération Béthune-Bruay Artois Lys Romane 14/12/2021	30/06/2015
Assainissement Collectif		
Assainissement Non Collectif		
Gestion des Eaux Pluviales Urbaines		
Défense Extérieure Contre l'Incendie SIDEN-SIAN Noréade Eau	Commune 31/07/2017	31/07/2017

### Le Service Public d'Eau Potable de la commune

Chaque UDI est un secteur de distribution d'eau potable dans lequel la qualité de l'eau est réputée homogène. Cette eau peut être issue de points de production d'eau potable, de transfert d'autres UDI ou d'achat d'eau en gros auprès d'autres collectivités.

### Les unités de distribution qui alimentent la commune

UDI	Nombre de branchements de la commune alimentés par l'UDI	Nombre de branchements total de l'UDI
HAISNES	1 535	3 739
HAISNES-SAINT-ELIE	266	266
HAISNES-IMPASSE-DE-LENS	75	75

### La localisation des points de transfert d'eau provenant d'autres UDI

#### UDI : HAISNES

Localisation du transfert d'eau	Volume 2023 (m3)	Volume 2024 (m3)
Compteur Transfert UDI Haisnes vers UDI Haisnes Saint-Elie (débitmètre)	-41	1 674
Compteur Transfert UDI Haisnes Saint-Elie vers UDI Haisnes (débitmètre)	51 772	50 923

#### UDI : HAISNES-SAINT-ELIE

Localisation du transfert d'eau	Volume 2023 (m3)	Volume 2024 (m3)
Compteur Transfert UDI Haisnes vers UDI Haisnes Saint-Elie (débitmètre)	-41	1 674
Compteur Transfert UDI Haisnes Saint-Elie vers UDI Haisnes (débitmètre)	51 772	50 923

### La localisation des points d'achat d'eau en gros des UDI alimentant la commune

#### UDI : HAISNES

Localisation de l'achat d'eau	Volume 2023 (m3)	Volume 2024 (m3)
Compteur AEG - Auchy les Mines - CABBALR	289 945	288 968

#### UDI : HAISNES-SAINT-ELIE

Localisation de l'achat d'eau	Volume 2023 (m3)	Volume 2024 (m3)
Compteur AEG - Haisnes - Véolia (rue Douaumont)	76 583	75 326
Compteur AEG - Haisnes - Véolia (route de Vermelles)	964	1 789

#### UDI : HAISNES-IMPASSE-DE-LENS

Localisation de l'achat d'eau	Volume 2023 (m3)	Volume 2024 (m3)
Compteur AEG - La Bassée - MEL ILEO (Eau UDI Herlies)	8 822	3 971
Compteur AEG - Haisnes - Véolia (Secours)	0	176



## Les ouvrages de stockage d'eau potable des UDI alimentant la commune

### UDI : HAISNES

Ouvrage	Volume (m3)	Date du nettoyage / désinfection
Réservoir d'Auchy les Mines 700 + 300 m3	1 000	02/02/2024

## La performance du réseau d'eau potable des UDI alimentant la commune

UDI	Indicateurs	2023	2024
HAISNES	Rendement du réseau d'eau potable ( % )	86,80	88,55
	Indice linéaire des volumes non comptés ( m3/j/km )	2,77	2,42
	Indice linéaire des pertes en réseau ( m3/j/km )	2,52	2,16
HAISNES-SAINT-ELIE	Rendement du réseau d'eau potable ( % )	92,27	82,50
	Indice linéaire des volumes non comptés ( m3/j/km )	1,72	3,93
	Indice linéaire des pertes en réseau ( m3/j/km )	1,52	3,73
HAISNES-IMPASSE-DE-LENS	Rendement du réseau d'eau potable ( % )	57,99	99,98
	Indice linéaire des volumes non comptés ( m3/j/km )	10,75	0,28
	Indice linéaire des pertes en réseau ( m3/j/km )	10,47	0,00

## La qualité de l'eau distribuée dans les UDI alimentant la commune

UDI	Indicateurs	2023	2024
HAISNES	Taux de conformité microbiologique ( % )	100,00	100,00
	Taux de conformité physico-chimique ( % )	100,00	99,69
HAISNES-SAINT-ELIE	Taux de conformité microbiologique ( % )	100,00	100,00
	Taux de conformité physico-chimique ( % )	98,59	98,46
HAISNES-IMPASSE-DE-LENS	Taux de conformité microbiologique ( % )	100,00	100,00
	Taux de conformité physico-chimique ( % )	100,00	97,44

## Linéaire de réseaux de desserte et les branchements de la commune

Linéaire de réseau d'adduction d'eau potable / Km	Branchements d'eau potable au 31/12/2024	Branchements plomb - Etat connu au 31/12/2024
24,46	1 876	43

## Le programme de travaux Eau Potable de la commune et de l'UDI adopté par l'assemblée délibérante au cours du dernier exercice, en décembre 2024

Libellé de l'opération (Travaux)	Montant / € HT	Année prévisionnelle votée	Affectée sur
HAISNES - Impasse route de Béthune	280 774,00	-	Intégrée en 2025
UDI de HAISNES - AUCHY-LES-MINES - Arrêt de l'AEG à la CABBALR et alimentation depuis le champ captant de SALOME (324 000 m3/a- 900 m3/j)	2 000 000,00	-	2023
HAISNES - Cité des Jardins	70 000,00	> 2026	Non affectée
HAISNES - Route de Lens (3ème partie)	180 000,00	> 2026	Non affectée

<b>TOTAL</b>	<b>2 530 774,00</b>
--------------	---------------------

## Le volume d'eau consommé dans la commune

C'est le volume qui résulte des relevés des appareils de comptage des abonnés. Il se répartit comme suit :

Volumes	2023 (m3)	2024 (m3)
Abonnés domestiques	135 866	132 608
Administration	0	2
Agriculteurs	51	38

Industriels	77	82
Municipal	10 198	6 212
Vente d'eau en gros	0	0
Total	146 192	138 942

### Le nombre d'abonnés de la commune

Volumes	2023	2024
Abonnés domestiques	1 827	1 836
Administration	0	1
Agriculteurs	1	1
Industriels	1	1
Municipal	25	25
Vente d'eau en gros	0	0
Total	1 854	1 864

### Nombre d'interventions du service d'eau potable dans la commune en 2024

Interventions sur branchements eau potable	Interventions sur les systèmes de comptage	Interventions sur les réseaux de distribution d'eau potable
20	267	3

## Le Service de Défense Extérieure Contre l'Incendie (DECI)

### Les ouvrages de défense incendie de la commune (au 25/09/2025)

Localisation	Nature	Débit à 0 bar m3/h	Débit à 1 bar m3/h	Pression statique / bar
CHEMIN DU BLOCUS en face de la Poste	I - Poteau incendie	120	118	3
IMPASSE ROUTE DE BÉTHUNE Opposé au N 49	I - Bouche incendie	53	45	4,5
29 PLACE ELIE REUMAUX à côté aire de jeu	I - Réserve incendie			
RESIDENCE DES ORMES opposé au n6	I - Poteau incendie	120	114	3,1
RESIDENCE DES ORMES face au n41	I - Poteau incendie	120	110	3
RESIDENCE DU BOIS rue Emilienne Moreau	I - Bouche incendie	102	69	2,5
RESIDENCE PIERRE BACHELET angle rue Leo Ferré	I - Poteau incendie	120	120	3
ROUTE DE LENS Face au n297	I - Bouche incendie	120	97	2,8
ROUTE DE LENS FACE AU 259	I - Poteau incendie	120	103	2,8
ROUTE DE LENS A coté du n209	I - Poteau incendie	120	120	3
165 ROUTE DE LENS angle rue Roger Salengro	I - Poteau incendie	120	117	3,1
ROUTE DE VERMELLES à côté du n3	I - Poteau incendie	54	45	3,7
RUE ALPHONSE DAUDET OPPOSE 56 bis	I - Poteau incendie	120	120	3,2
RUE ALPHONSE DAUDET face au n42	I - Poteau incendie	120	105	3,1
RUE ALPHONSE DAUDET angle rue Victor Hugo	I - Poteau incendie	120	120	3
63 RUE ALPHONSE DAUDET angle rue Rimbaud	I - Poteau incendie	120	120	3
RUE ANTOINE WATTEAU angle rue Henri Matisse	I - Poteau incendie	120	113	3
RUE BERLIOZ ANGLE RUE CHOPIN	I - Poteau incendie	120	120	3,2
RUE DE DOUAUMONT angle rue de l Yser	I - Bouche incendie	62	53	4
RUE DES BLEUETS face à la salle polyvalente	I - Poteau incendie	120	120	3
19 TO RUE DES BLEUETS angle rue des pervenches	I - Poteau incendie	120	120	3

RUE DES JACINTHES à côté du n9	I - Poteau incendie	120	120	3,2
RUE DES MARTYRS face au n22	I - Bouche incendie	120	120	3
20 RUE DES MARTYRS angle rue georges brassens	I - Poteau incendie	120	120	3
16 RUE DES MELEZES face au n13	I - Poteau incendie	120	118	3
RUE DES OEILLETES face au n1 angle rue des lilas	I - Poteau incendie	120	120	3
11 RUE DES OLIVIERS opposé au n16	I - Poteau incendie	118	94	3
30 RUE DES PAQUERETTES angle rue Henri Matisse	I - Poteau incendie	120	120	3
8 RUE DES PEUPLIERS	I - Poteau incendie	120	98	2,8
32 RUE DES PEUPLIERS face au n30	I - Poteau incendie	120	100	3
61 RUE DU 8 MAI angle rue des jacinthes	I - Poteau incendie	120	120	3,2
9 RUE DU GENERAL AGRIPPA face au n6	I - Poteau incendie	120	98	3,1
28 RUE DU MARAIS	I - Poteau incendie	120	120	3,2
RUE DU MARAIS rond point	I - Poteau incendie	120	120	3,2
8 RUE DU MARAIS	I - Poteau incendie	120	120	3,2
RUE DU MARAIS croisement chemin rural	I - Poteau incendie	120	120	3,2
RUE FRANCOIS MITTERRAND	I - Poteau incendie	120	100	3
14 RUE GEORGES BRASSENS angle rue jacques Brel	I - Poteau incendie	120	120	3
RUE GEORGES BRASSENS angle rue Jacques Brel	I - Poteau incendie	120	120	3
RUE HENRI DEBUREAU Angle Impasse de la fossé 6	I - Poteau incendie	74	60	3
34 RUE JULES LAIGNEL rue de la fossé 6	I - Bouche incendie	120	119	3
1 RUE MICHELET angle rue Victor Hugo	I - Poteau incendie	120	120	3
RUE RAYMOND DEVOS entre le 17 et le 15	I - Poteau incendie	69	57	3,2
4 RUE RAYMOND DEVOS angle rue Michel Collucci	I - Poteau incendie	80	66	3,2
1 RUE ROGER SALENGRO angle rue du 8 mai-rue du moulin	I - Bouche incendie	120	120	3
56 b RUE ROGER SALENGRO Angle rue des 4 poteaux	I - Poteau incendie	117	97	3,2
42 RUE RUDYARD KIPLING magasin Delmazure-rue du marais	I - Poteau incendie	120	120	3,2
RUE SIMONE DE BEAUVOIR a côté du CIS	I - Point aspiration incendie			
RUE SIMONE DE BEAUVOIR	I - Poteau incendie	120	114	3,3

#### Nombre d'interventions du service DECI dans la commune en 2024

Activités	Interventions en 2024
Renouvellement de poteaux et bouches	1
Contrôle de débit	16
Réparation et remise à niveau	2
Signalisation et accessibilité	37

#### Les recettes du service DECI de la commune

Libellé	Population	Montant unitaire	Montant prévisionnel 2025
Cotisation syndicale pour la DECI (Montant TTC)	4 455	5,00 €	22 275,00 €



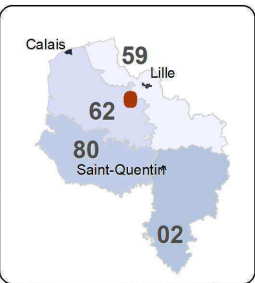
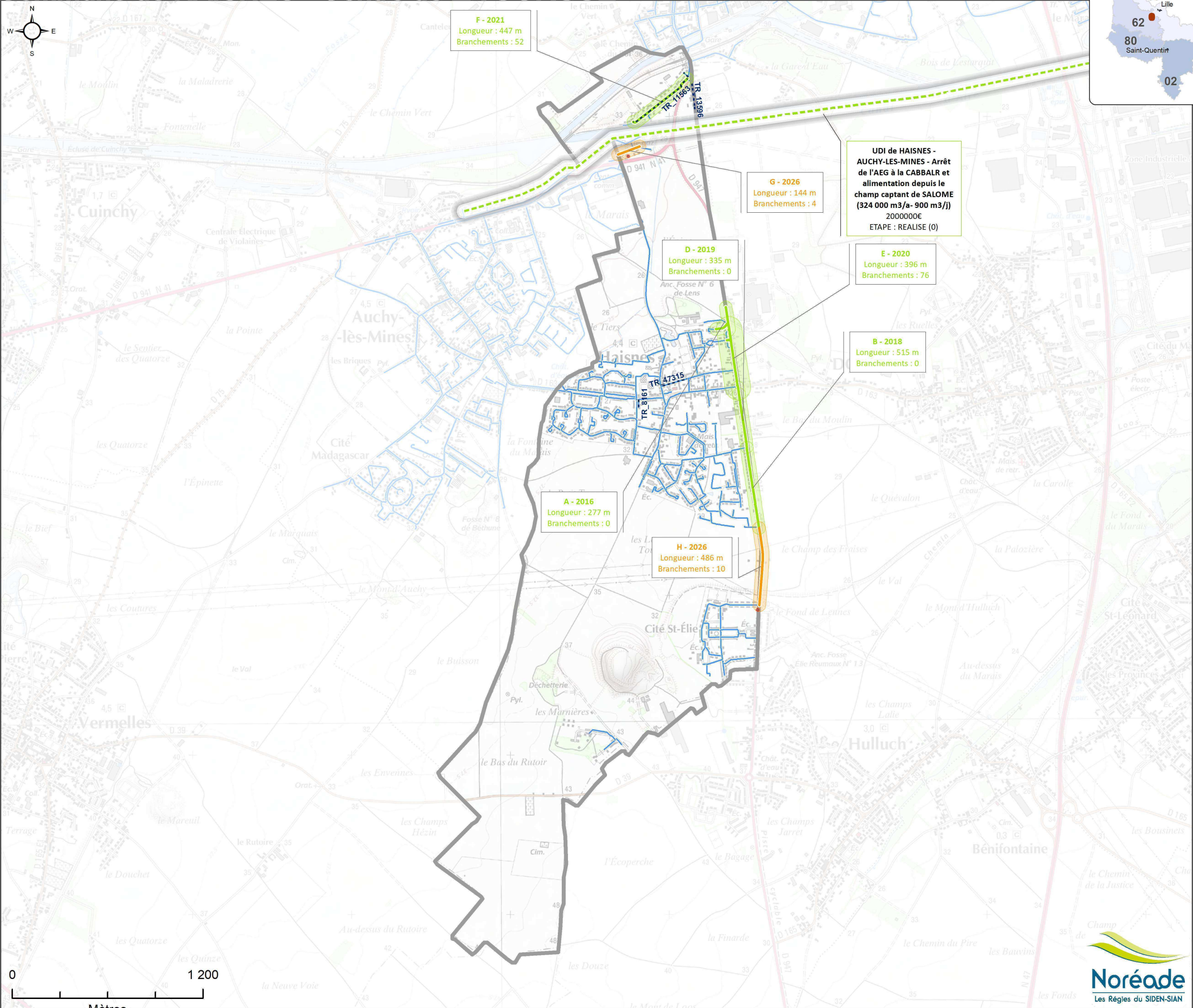




# RENOUVELLEMENT DES RÉSEAUX DE DISTRIBUTION D'EAU POTABLE



Commune de HAISNES - Centre de LA GORGUE



Tronçons avec plus de deux réparations depuis 2015

Identifiant	Longueur	Branchements	Réparations
TR_11563	501	54	10
TR_13596	187	18	2
TR_47315	160	9	2
TR_8161	53	5	2

LEGENDE

**Tranches de travaux proposées au PPP (2022 - 2026)**

*Renouvellement du réseau*

- 2024 - 2025
- Après 2025
- Travaux réalisés depuis 2005

*Sécurisations et Interconnexions*

- 2024 - 2025
- Après 2025
- Travaux réalisés depuis 2019

• Branchement à rénover dans les zones de travaux

**Réseau eau potable**

- Conduite Noréade
- Plusieurs interventions sur le tronçon depuis 2015



Date d'adhésion	: 30/06/2015
par l'intermédiaire de	: Communauté d'Agglomération Béthune-Bruay Artois Lys Romane
Population (Recensement 2020)	: 4 446 habitants
Centre d'exploitation	: La Gorgue
Commune adhérente à la DECI	

### Caractéristiques de l'Unité de Distribution (UDI)

UDI principale : HAISNES, HAISNES-SAINT-ELIE, HAISNES-IMPASSE-DE-LENS
- Nombre de branchements actifs : 4 020 soit : 10 050 habitants
- Rendement (2023) : 79 %
- Indice linéaire de perte (2023) : 4.8 m³/km/j

### Caractéristiques du réseau AEP de la commune

Nombre de branchements actifs : 1 873
Linéaire de réseau : 23.5 km
Nombre d'ouvrages de défense incendie (PI/BI) : 50

### Travaux financés par Noréade depuis 2005

Année	Localisation	Type de programme	Nombre de branchements rénovés	Montant (€ H.T.)
2016	Rues des Accacias et Debureau	Branchement plomb seul	27	115 667
2018	Route de Lens(1ère partie)	Renforcement des réseaux	50	180 203
2019	Route de Lens (2ème partie)	Renforcement des réseaux	22	146 834
2021	Impasse Route de Béthune	Remplacement des réseaux	54	340 000
TOTAL			153	782 704

Linéaire de réseau à renouveler : 634 m (soit 24 % du montant total)

### Travaux restant à réaliser

#### Réseau de distribution

Repère	Localisation	Type de programme	Nombre de branchements à rénover	Montant (€ H.T.)	Proposé	PPP
G	Cité des Jardins	Remplacement de réseau	6	70 000	2026	2026
H	Route de Lens (3ème partie)	Remplacement de réseau	10	180 000	2026	2026
TOTAL			16	250 000		

### Sécurisations et interconnexions - travaux réalisés depuis 2019

Libellé	Année prévisionnelle révisée	Montant prévisionnel actualisé
UDI de HAISNES - AUCHY-LES-MINES - Arrêt de l'AEG à la CABBALR et alimentation depuis le champ captant de SALOME (324 000 m3/a- 900 m3/j)	2023	2 000 000
TOTAL		2 000 000



# Facture Type en € au 1er Janvier 2024 base 120m3

HAISNES (62401)	Quantité	Prix unitaire	Montant HT	Montant TVA	Montant TTC
<u>DISTRIBUTION DE L'EAU</u>					
Abonnement mensuel (Noréade Eau)	12	2.8100	33.72	1.85	35.57
Consommation (Noréade Eau)	80	1.6230	129.84	7.14	136.98
Consommation au-delà de 80 m3 (Noréade Eau)	40	2.3530	94.12	5.18	99.30
Préservation des ressources en eau (Agence de l'Eau)	120	0.1040	12.48	0.69	13.17
<u>COLLECTE ET TRAITEMENT DES EAUX USEES</u>					
Part fixe (Artois Comm.)	12	6.1250	73.50	7.35	80.85
Part variable (Artois Comm.)	120	2.0000	240.00	24.00	264.00
<u>ORGANISMES PUBLICS</u>					
Modernisation des réseaux (Agence de l'Eau)	120	0.2100	25.20	2.52	27.72
Lutte contre la pollution (Agence de l'Eau)	120	0.3500	42.00	2.31	44.31
<b>TOTAL</b>			<b>650.86</b>	<b>51.04</b>	<b>701.90</b>



# Facture Type en € au 1er Janvier 2025 base 120m3

HAISNES (62401)	Quantité	Prix unitaire	Montant HT	Montant TVA	Montant TTC	Variation 2025/2024
<u>DISTRIBUTION DE L'EAU</u>						
Abonnement mensuel (Noréade Eau)	12	3.1000	37.20	2.05	39.25	10.32%
Consommation (Noréade Eau)	80	1.7860	142.88	7.86	150.74	10.04%
Consommation au-delà de 80 m3 (Noréade Eau)	40	2.5890	103.56	5.70	109.26	10.03%
<u>COLLECTE ET TRAITEMENT DES EAUX USEES</u>						
Part fixe (Artois Comm.)	12	3.0992	37.19	3.72	40.91	-49.40%
Part variable (Artois Comm.)	120	2.1730	260.76	26.08	286.84	8.65%
<u>ORGANISMES PUBLICS</u>						
Prélèvement sur la ressource en eau (agence de l'eau)	120	0.1040	12.48	0.69	13.17	0.00%
Performance des systèmes d'assainissement collectif (agence de l'eau)	120	0.0300	3.60	0.36	3.96	
Consommation eau potable (agence de l'eau)	120	0.4000	48.00	2.64	50.64	
Performance des réseaux d'eau potable (agence de l'eau)	120	0.0200	2.40	0.13	2.53	
			<b>TOTAL</b>	<b>648.07</b>	<b>49.23</b>	<b>697.30</b>

**L'évolution du montant TTC de la facture en 2025 est de -0.66%**

Édition juin 2025  
CHIFFRES 2024

# Note d'information sur les redevances

## L'agence de l'eau vous informe



### LE SAVIEZ-VOUS ?

Le prix moyen de l'eau dans le bassin Artois-Picardie est de **5,31 euros TTC/m³**. Pour un foyer consommant 120 m³ par an\*, cela représente une dépense d'environ 468 euros par an.

Les composantes du prix de l'eau sont :

- le service de distribution de l'eau potable (abonnement, consommation) ;
- le service de collecte et de traitement des eaux usées ;
- les redevances de l'agence de l'eau qui représentent en moyenne 11 % du montant de la facture d'eau ;
- les contributions aux organismes publics (Voies Navigables de France...) 0,005 € par m³ en moyenne sur le bassin ;
- la Taxe sur la Valeur Ajoutée de 5,5% sur l'eau potable et de 10% sur l'assainissement.

\* moyenne du volume d'eau consommée par un foyer (deux adultes et deux enfants) au cours d'une année sur le bassin Artois-Picardie en 2024

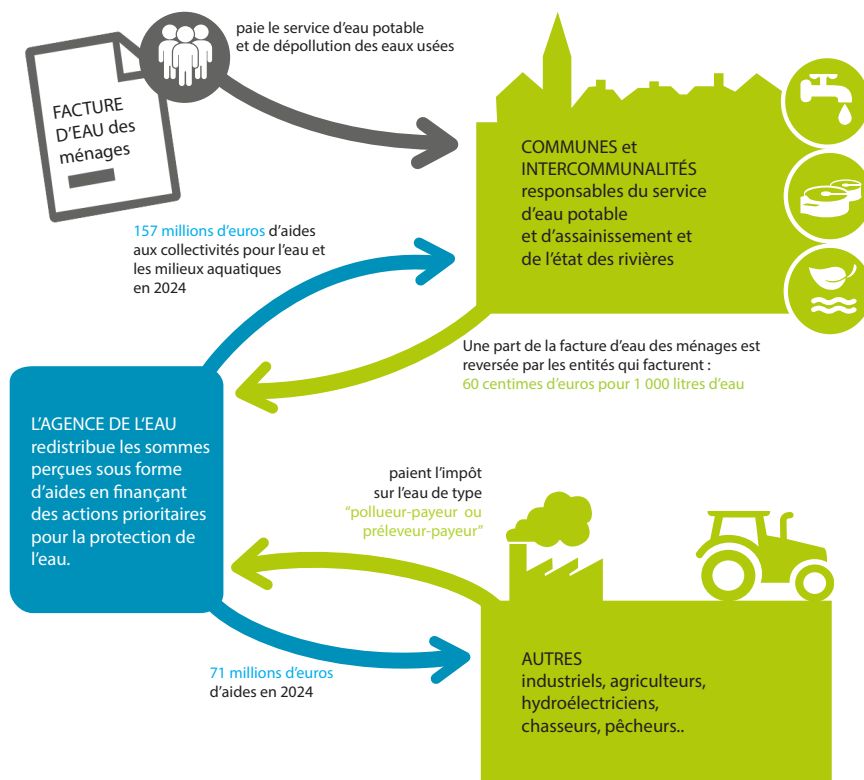
Pour obtenir une information précise sur votre collectivité, rendez-vous sur [www.services.eaufrance.fr](http://www.services.eaufrance.fr)

### POURQUOI DES REDEVANCES ?

Les redevances des agences de l'eau sont des recettes fiscales environnementales perçues auprès de ceux qui utilisent l'eau et qui en altèrent la qualité et la disponibilité (consommateurs, activités économiques).

Les agences de l'eau redistribuent cet argent collecté sous forme d'aides pour mettre aux normes les stations d'épuration, fiabiliser les réseaux d'eau potable, économiser l'eau, protéger les captages d'eau potable des pollutions dont celles d'origine agricole, améliorer le fonctionnement naturel des rivières...

Au travers du prix de l'eau, chaque habitant contribue à ces actions au service de l'intérêt commun et de la préservation de l'environnement et du cadre de vie.



### NOTE D'INFORMATION DE L'AGENCE DE L'EAU

Document à joindre au RPQS - Rapport annuel sur le prix et la qualité du service public de l'eau et de l'assainissement

L'article L.2224-5 du code général des collectivités territoriales, modifié par la loi n°2016-1087 du 8 août 2016 - art.31, impose à la/au **maire ou à la/au président-e de l'établissement public de coopération intercommunale** l'obligation de présenter à son assemblée délibérante un rapport annuel sur le prix et la qualité du service public (RPQS) destiné notamment à l'information des usagers. Ce rapport est présenté au plus tard dans les neuf mois qui suivent la clôture de l'exercice concerné. La/le maire ou La/le président-e de l'établissement public de coopération intercommunale y joint la présente note d'information établie chaque année par l'agence de l'eau ou l'office de l'eau sur les redevances figurant sur la facture d'eau des abonnés et sur la réalisation de son programme pluriannuel d'intervention. **RPQS > des réponses à vos questions** : <https://www.services.eaufrance.fr/gestion/rpqs/vos-questions>

Édition juin 2025

NOTE D'INFORMATION SUR LES REDEVANCES DE L'AGENCE DE L'EAU ARTOIS PICARDIE  
Rapport annuel sur le prix et la qualité du service public de l'eau et de l'assainissement

# D'OÙ PROVIENNENT LES REDEVANCES 2024 ?

En 2024, le montant global des redevances (tous usages de l'eau confondus) émises par l'agence de l'eau s'est élevé à plus de 167,63 millions d'euros dont 123,51 millions en provenance de la facture d'eau.

## recettes / redevances

### Qui paie quoi à l'agence de l'eau pour 100 € de redevances en 2024 ?

(valeurs résultant d'un pourcentage pour 100 €) - source Agence de l'eau Artois-Picardie

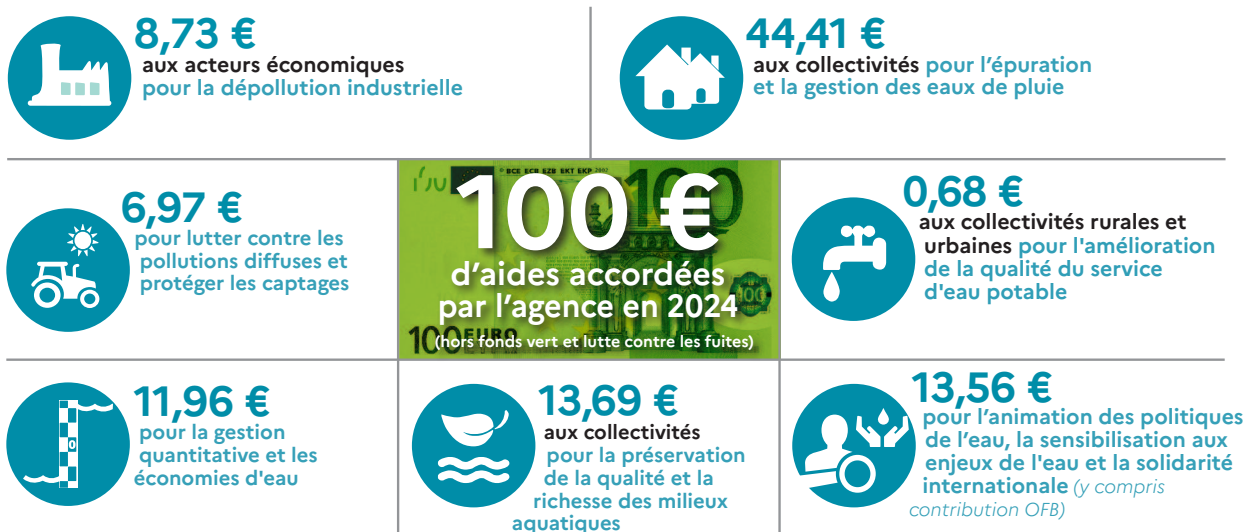


## À QUOI SERVENT LES REDEVANCES ?

Grâce à ces redevances, l'agence de l'eau apporte, dans le cadre de son programme d'intervention, des concours financiers (subventions) aux personnes publiques (collectivités territoriales...) ou privées (acteurs industriels, agricoles, associatifs...) qui réalisent des actions ou projets d'intérêt commun au bassin ayant pour finalité la gestion équilibrée des ressources en eau. Ces aides réduisent d'autant l'impact des investissements des collectivités, en particulier, sur le prix de l'eau.

## interventions / aides

### Comment se répartissent les aides pour la protection des ressources en eau pour 100 € d'aides en 2024 ?\* (valeurs résultant d'un pourcentage pour 100 € d'aides en 2024) • source Agence de l'eau Artois-Picardie.



\*Calcul basé sur les 256,94 millions d'aides versées en 2024, incluant les aides et la contribution OFB, mais hors dotations de l'État dans le cadre du Fonds vert et de la lutte contre les fuites.




# ACTIONS AIDÉES

## PAR L'AGENCE DE L'EAU ARTOIS-PICARDIE EN 2024

L'année 2024 a une nouvelle fois été très intense en terme d'activité, avec notamment le déploiement du Plan Eau et la poursuite active du rôle de l'Agence dans l'adaptation de la politique de l'eau à la transition écologique et au dérèglement climatique. Les indicateurs annuels du Contrat d'Objectifs et de Performance suivant illustrent concrètement les bénéfices des actions de l'Agence en faveur de l'eau et de la biodiversité.

### EN 2024...



\*MAEC : mesures agro-environnementales et climatiques, BIO : pour agriculture biologique, PSE : paiement pour services environnementaux

### VOUS AIDEZ À AGIR

Pour reconquérir le bon état des eaux demandé par la Directive Cadre sur l'Eau, les agences de l'eau recherchent la meilleure efficacité environnementale :

- en étudiant et mesurant l'évolution de la qualité de l'eau,
- en privilégiant les solutions préventives,
- en apportant un appui technique et financier aux projets les plus efficaces pour les milieux aquatiques,
- en mobilisant les acteurs (Comité de Bassin) et en organisant la concertation locale pour assurer la cohérence des actions sur les territoires de l'eau,
- en travaillant en complémentarité avec l'action réglementaire et la police de l'eau, en particulier dans la mise en œuvre des objectifs des schémas directeurs d'aménagement et de gestion des eaux (SDAGE),
- en contribuant à la solidarité pour l'accès à l'eau et à l'assainissement dans le monde.

En 2024, grâce aux redevances, près de **1 400 projets** ont été financés par l'Agence de l'eau Artois Picardie pour un montant de **228,85 millions d'euros d'aides (contre 161 millions d'euros en 2023)**. Parmi ces participations financières, 195,74 millions d'euros ont été octroyés sous forme de subventions et 33,11 millions d'euros sous forme d'avances remboursables.

### CHANGEMENT CLIMATIQUE

Le soutien de l'Agence de l'eau Artois Picardie à la Chambre régionale d'Agriculture pour le projet Clim'EauFil a permis de définir des leviers d'adaptation au changement climatique : <https://hautsdefrance.chambres-agriculture.fr/sinformer/decouvrez-les-projets/detail-du-projet/projet-climeaufil>

Un partenariat s'est conclu entre l'Agence et le BRGM (Bureau de Recherches Géologiques et Minières) afin de mener un programme de recherche et de développement de la gestion de la ressource en eau. L'objectif étant de pouvoir évaluer la quantité d'eau disponible sur le bassin pour tous les usages: <https://www.eau-artois-picardie.fr/lagence-de-leau-et-le-brgm-sunissent-pour-la-recherche-et-le-developpement-partages-en-faveur-de-la>

### PLANS D'AIDES EXCEPTIONNELLES INONDATIONS

Deux plans d'aides aux inondations ont été approuvés par l'Agence de l'eau Artois Picardie. Permettant d'opérer des travaux d'urgences de réparation et des travaux structurants. Au total, ce sont 160 opérations qui ont fait l'objet d'un soutien financier de l'Agence à hauteur de 22,5 millions d'euros.

## LA CARTE D'IDENTITÉ DU BASSIN ARTOIS-PICARDIE

Des plaines agricoles de Picardie jusqu'à la mer du Nord, le bassin Artois-Picardie s'étend sur 20 000 km<sup>2</sup> et compte 8 000 Km de cours d'eau, 60 000 Ha de zones humides et 270 Km de côtes.

Il concerne 4,8 millions d'habitants, 2 466 communes, 5 départements et 2 districts internationaux : celui de l'Escaut et celui de la Meuse

### Siège

#### AGENCE DE L'EAU

200 rue Marceline  
Centre Tertiaire de l'Arsenal –  
BP 80 818 Douai CEDEX  
Tél : 03 27 99 90 00  
Fax : 03 27 99 90 15

### Mission

#### LITTORAL

56 rue Ferdinand BUISSON  
BP 217 – 62 203  
Boulogne-sur-mer CEDEX  
Tél : 03 21 30 95 75  
Fax : 03 21 30 95 80

### Mission

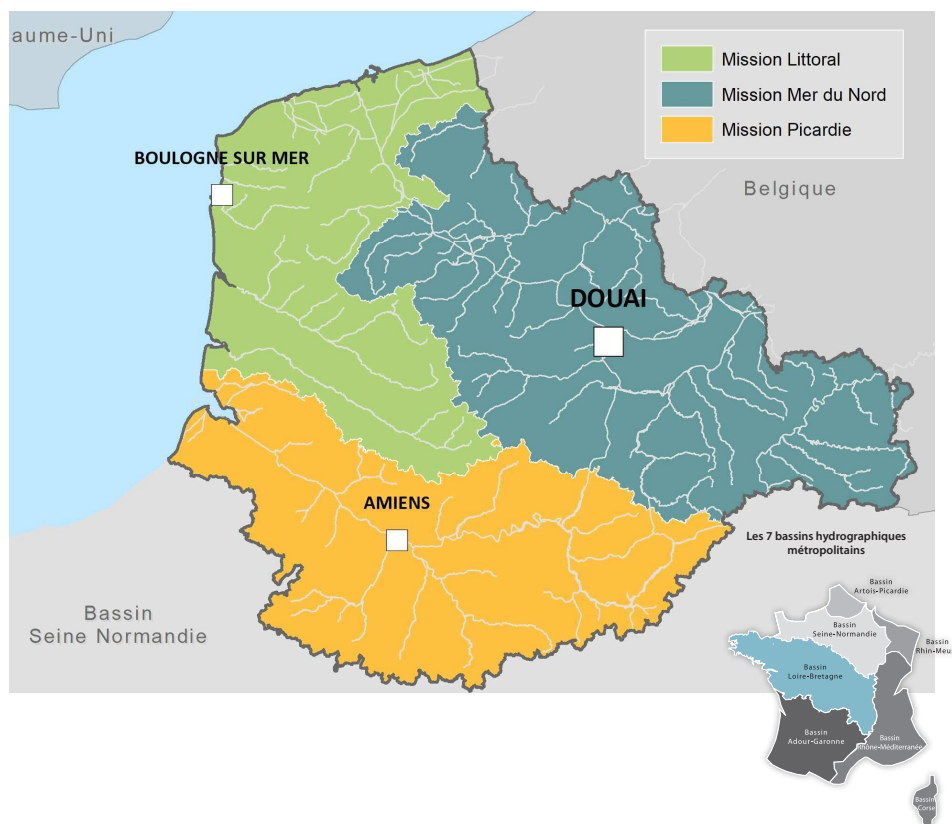
#### MER DU NORD

200 rue Marceline  
Centre tertiaire de l'Arsenal  
BP 80 818 Douai CEDEX  
Tél : 03 27 99 90 00  
Fax : 03 27 99 90 15

### Mission

#### PICARDIE

Cité Administrative - Bâtiment C  
75 rue de la Vallée - BP 41725  
80017 Amiens CEDEX 1  
Tél : 03 22 91 94 88



Suivez l'actualité de l'eau du bassin sur [eau-artois-picardie.fr](http://eau-artois-picardie.fr)  
et sur le site [agissons pour l'eau.fr](http://agissons pour l'eau.fr)



## 12<sup>e</sup> Programme d'intervention 2025-2030

Ensemble, préservons l'eau  
pour l'avenir durable de nos territoires

## LES PROGRAMMES D'INTERVENTION 2025-2030

Les agences de l'eau disposent de moyens financiers à la hauteur des défis à relever et investissent pour préparer durablement l'avenir. 2 milliards d'euros par an, c'est le budget que mobilisent les agences de l'eau de 2025 à 2030 pour une gestion durable et équilibrée des ressources en eau en France face au défi climatique, la santé, la restauration des milieux aquatiques et la réduction des pollutions de l'eau.

C'est dans le cadre de leurs programmes pluriannuels d'intervention de 6 ans que les agences de l'eau décident des travaux et opérations qu'elles vont soutenir.



Code Général des Collectivités Territoriales  
Articles D 2224-1-2-3 et Annexes V & VI



**SIDEN  
SIAN**

  
**Noréade**  
Les Régies du SIDEN-SIAN

SERVICE PUBLIC DE L'EAU ET DE L'ASSAINISSEMENT

# RAPPORT

annuel 2024

Rapport annuel 2024  
sur le prix et la qualité des services publics  
de l'eau potable et de l'assainissement

[www.noreade.fr](http://www.noreade.fr)

**LIETTES**

# LES CHIFFRES CLES DE LA COMMUNE EN 2024

## LIETTRES (INSEE : 62509)

### Les compétences transférées au SIDEN-SIAN

Compétences Exploitant du service	Organisme adhérent au 31/12/2024 Date d'adhésion	Date de 1ère adhésion de la commune
Eau Potable SIDEN-SIAN Noréade Eau	Communauté d'Agglomération Béthune-Bruay Artois Lys Romane 14/12/2021	18/03/2005
Assainissement Collectif		
Assainissement Non Collectif		
Gestion des Eaux Pluviales Urbaines		
Défense Extérieure Contre l'Incendie SIDEN-SIAN Noréade Eau	Commune 12/05/2014	12/05/2014

### Le Service Public d'Eau Potable de la commune

Chaque UDI est un secteur de distribution d'eau potable dans lequel la qualité de l'eau est réputée homogène. Cette eau peut être issue de points de production d'eau potable, de transfert d'autres UDI ou d'achat d'eau en gros auprès d'autres collectivités.

#### Les unités de distribution qui alimentent la commune

UDI	Nombre de branchements de la commune alimentés par l'UDI	Nombre de branchements total de l'UDI
ENQUIN-LES-MINES	138	1 277

#### La localisation des points de prélèvement d'eau des UDI alimentant les communes

##### UDI : ENQUIN-LES-MINES

Localisation du prélèvement d'eau	Volume 2023 (m3)	Volume 2024 (m3)
ENQUIN-LEZ-GUINEGATTE Compteur Enquin-Les-Mines F1 .	154 185	129 868

#### Les ouvrages de stockage d'eau potable des UDI alimentant la commune

##### UDI : ENQUIN-LES-MINES

Ouvrage	Volume (m3)	Date du nettoyage / désinfection
Réservoir d'Enquin les Mines 2x250 m3	500	09/01/2024 et 30/01/24

#### La performance du réseau d'eau potable des UDI alimentant la commune

UDI	Indicateurs	2023	2024
ENQUIN-LES-MINES	Rendement du réseau d'eau potable ( % )	60,74	71,14
	Indice linéaire des volumes non comptés ( m3/j/km )	5,58	3,52
	Indice linéaire des pertes en réseau ( m3/j/km )	5,40	3,35

#### La qualité de l'eau distribuée dans les UDI alimentant la commune

UDI	Indicateurs	2023	2024
ENQUIN-LES-MINES	Taux de conformité microbiologique ( % )	100,00	100,00
	Taux de conformité physico-chimique ( % )	100,00	99,91

### Linéaire de réseaux de desserte et les branchements de la commune

Linéaire de réseau d'adduction d'eau potable / Km	Branchements d'eau potable au 31/12/2024	Branchements plomb - Etat connu au 31/12/2024
3,50	138	

### Le volume d'eau consommé dans la commune

C'est le volume qui résulte des relevés des appareils de comptage des abonnés. Il se répartit comme suit :

Volumes	2023 (m3)	2024 (m3)
Abonnés domestiques	10 912	11 080
Administration	0	0
Agriculteurs	3 026	1 189
Industriels	0	0
Municipal	89	79
Vente d'eau en gros	0	0
Total	14 027	12 348

### Le nombre d'abonnés de la commune

Volumes	2023	2024
Abonnés domestiques	127	126
Administration	0	0
Agriculteurs	6	6
Industriels	0	0
Municipal	4	4
Vente d'eau en gros	0	0
Total	137	136

### Nombre d'interventions du service d'eau potable dans la commune en 2024

Interventions sur branchements eau potable	Interventions sur les systèmes de comptage	Interventions sur les réseaux de distribution d'eau potable
3	1	0



## Le Service de Défense Extérieure Contre l'Incendie (DECI)

Les ouvrages de défense incendie de la commune (au 25/09/2025)

Localisation	Nature	Débit à 0 bar m3/h	Débit à 1 bar m3/h	Pression statique / bar
RUE D'AIRE A COTE DU N° 25	I - Poteau incendie	47	30	3
RUE D'AIRE A COTE DU N° 5	I - Poteau incendie	42	30	2,4
41 RUE D'AIRE	I - Poteau incendie	55	41	5
RUE DE LA MAIRIE ANGLE IMPASSE DE LA MARINE	I - Poteau incendie	72	52	4
RUE DE THEROUANNE A COTE DU N° 7	I - Poteau incendie	70	51	3,4
RUE DU MOULIN Proche du 25	I - Citerne incendie			
RUE DU MOULIN A côté du n 19	I - Poteau incendie	26	18	3,8

Nombre d'interventions du service DECI dans la commune en 2024

Activités	Interventions en 2024
Signalisation et accessibilité	8

Le programme de travaux DECI de la commune adopté par l'assemblée délibérante au cours du dernier exercice, en décembre 2024

Libellé de l'opération (Travaux)	Montant / € HT	Année prévisionnelle votée	Affectée sur
LIETTRES - Rue de Lambres	à déterminer	2024	Non affectée

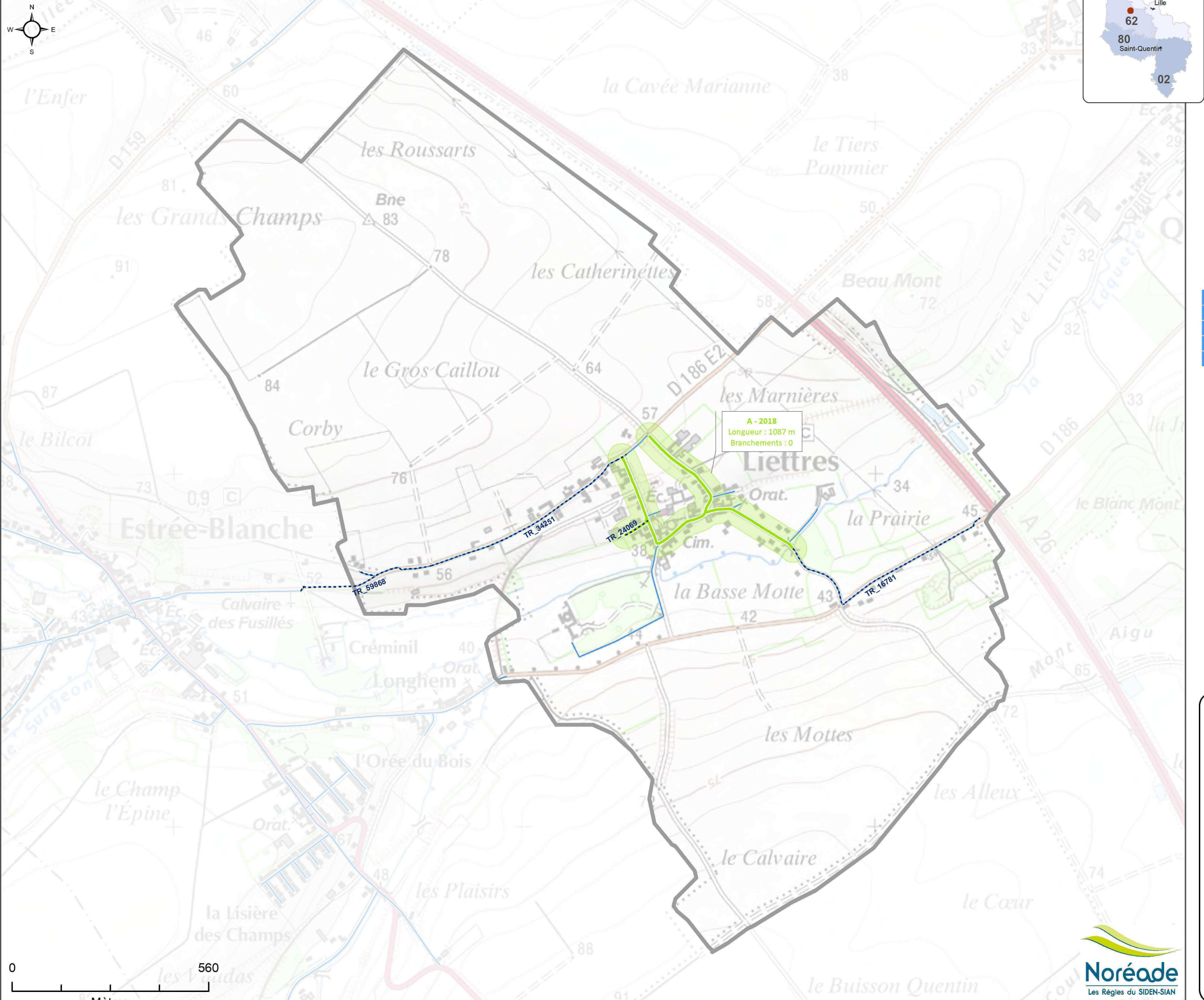
Les recettes du service DECI de la commune

Libellé	Population	Montant unitaire	Montant prévisionnel 2025
Cotisation syndicale pour la DECI (Montant TTC)	364	5,00 €	1 820,00 €



# RENOUVELLEMENT DES RÉSEAUX DE DISTRIBUTION D'EAU POTABLE





Tronçons avec plus de deux réparations depuis 2015

Identifiant	Longueur	Branchements	Réparations
TR_34251	650	39	10
TR_16781	694	23	3
TR_59868	448	9	2
TR_24069	77	5	2

LEGENDE

Tranches de travaux proposées au PPP (2022 - 2026)

Renouvellement du réseau

2024 - 2025

Après 2025

Travaux réalisés depuis 2005

Sécurisations et Interconnexions

2024 - 2025

Après 2025

Travaux réalisés depuis 2019

Branchement à rénover dans les zones de travaux

Réseau eau potable

Conduite Noréade

Plusieurs interventions sur le tronçon depuis 2015



Date d'adhésion	: 18/03/2005
par l'intermédiaire de	: Communauté d'Agglomération Béthune-Bruay Artois Lys Romane
Population (Recensement 2020)	: 352 habitants
Centre d'exploitation	: Cassel
Commune adhérente à la DECI	

Travaux restant à réaliser

Réseau de distribution

Aucune tranche n'a été identifiée comme prioritaire dans le Plan Pluriannuel de Programmation 2022-2026

Caractéristiques de l'Unité de Distribution (UDI)

UDI principale : ENQUIN-LES-MINES
- Nombre de branchements actifs : 1 247 soit : 3 118 habitants
- Rendement (2023) : 60.7 %
- Indice linéaire de perte (2023) : 5.4 m³/km/j

Caractéristiques du réseau AEP de la commune

Nombre de branchements actifs : 137
Linéaire de réseau : 3.1 km
Nombre d'ouvrages de défense incendie (PI/BI) : 6

Travaux financés par Noréade depuis 2008

Année	Localisation	Type de programme	Nombre de branchements rénovés	Montant (€ H.T.)
2018	Rues d'aire (2eme partie) de l'église, de therouanne, et de la mairie	Remplacement des réseaux	75	435 007
TOTAL			75	435 007

Linéaire de réseau à renouveler : 0 m (soit 0 % du montant total)

# Facture Type en € au 1er Janvier 2024 base 120m3

LIETTRES (62509)	Quantité	Prix unitaire	Montant HT	Montant TVA	Montant TTC
<u>DISTRIBUTION DE L'EAU</u>					
Abonnement mensuel (Noréade Eau)	12	2.8100	33.72	1.85	35.57
Consommation (Noréade Eau)	80	1.6230	129.84	7.14	136.98
Consommation au-delà de 80 m3 (Noréade Eau)	40	2.3530	94.12	5.18	99.30
Préservation des ressources en eau (Agence de l'Eau)	120	0.1040	12.48	0.69	13.17
<u>COLLECTE ET TRAITEMENT DES EAUX USEES</u>					
Part fixe (Artois Comm.)	12	6.1250	73.50	7.35	80.85
Part variable (Béthune Bruay Artois Lys Romane)	120	2.0000	240.00	24.00	264.00
<u>ORGANISMES PUBLICS</u>					
Modernisation des réseaux (Agence de l'Eau)	120	0.2100	25.20	2.52	27.72
Lutte contre la pollution (Agence de l'Eau)	120	0.3500	42.00	2.31	44.31
<b>TOTAL</b>			<b>650.86</b>	<b>51.04</b>	<b>701.90</b>

# Facture Type en € au 1er Janvier 2025 base 120m3

LIETTRES (62509)	Quantité	Prix unitaire	Montant HT	Montant TVA	Montant TTC	Variation 2025/2024
<u>DISTRIBUTION DE L'EAU</u>						
Abonnement mensuel (Noréade Eau)	12	3.1000	37.20	2.05	39.25	10.32%
Consommation (Noréade Eau)	80	1.7860	142.88	7.86	150.74	10.04%
Consommation au-delà de 80 m3 (Noréade Eau)	40	2.5890	103.56	5.70	109.26	10.03%
<u>COLLECTE ET TRAITEMENT DES EAUX USEES</u>						
Part fixe (Artois Comm.)	12	3.0992	37.19	3.72	40.91	-49.40%
Part variable (Béthune Bruay Artois Lys Romane)	120	2.1730	260.76	26.08	286.84	8.65%
<u>ORGANISMES PUBLICS</u>						
Prélèvement sur la ressource en eau (agence de l'eau)	120	0.1040	12.48	0.69	13.17	0.00%
Performance des systèmes d'assainissement collectif (agence de l'eau)	120	0.0300	3.60	0.36	3.96	
Consommation eau potable (agence de l'eau)	120	0.4000	48.00	2.64	50.64	
Performance des réseaux d'eau potable (agence de l'eau)	120	0.0200	2.40	0.13	2.53	
			<b>TOTAL</b>	<b>648.07</b>	<b>49.23</b>	<b>697.30</b>

**L'évolution du montant TTC de la facture en 2025 est de -0.66%**



Édition juin 2025  
CHIFFRES 2024

# Note d'information sur les redevances

## L'agence de l'eau vous informe



### LE SAVIEZ-VOUS ?

Le prix moyen de l'eau dans le bassin Artois-Picardie est de **5,31 euros TTC/m³**. Pour un foyer consommant 120 m³ par an\*, cela représente une dépense d'environ 468 euros par an.

Les composantes du prix de l'eau sont :

- le service de distribution de l'eau potable (abonnement, consommation) ;
- le service de collecte et de traitement des eaux usées ;
- les redevances de l'agence de l'eau qui représentent en moyenne 11 % du montant de la facture d'eau ;
- les contributions aux organismes publics (Voies Navigables de France...) 0,005 € par m³ en moyenne sur le bassin ;
- la Taxe sur la Valeur Ajoutée de 5,5% sur l'eau potable et de 10% sur l'assainissement.

\* moyenne du volume d'eau consommée par un foyer (deux adultes et deux enfants) au cours d'une année sur le bassin Artois-Picardie en 2024

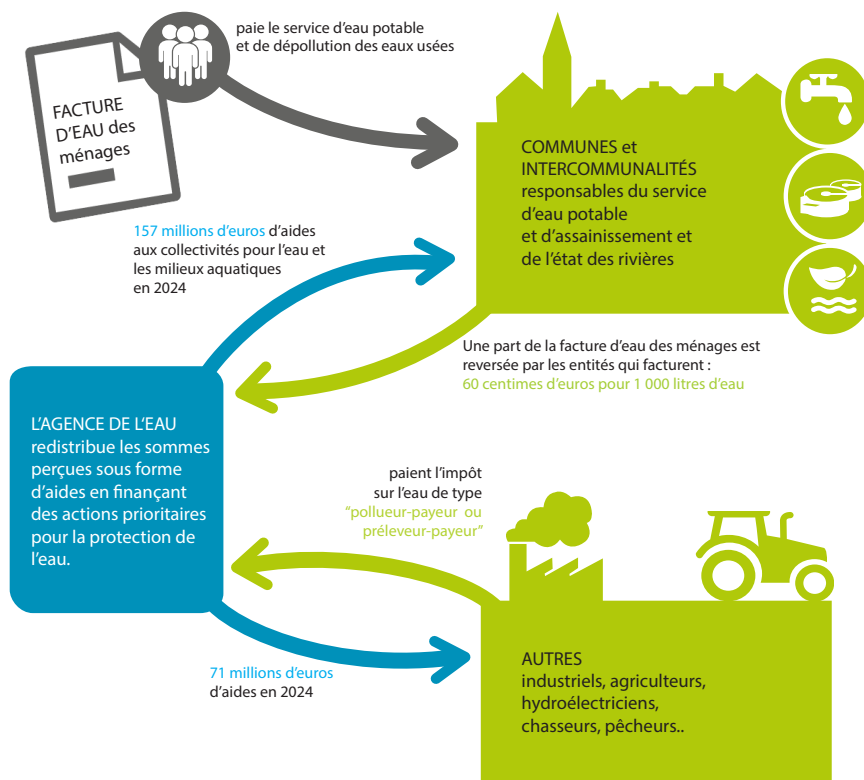
Pour obtenir une information précise sur votre collectivité, rendez-vous sur [www.services.eaufrance.fr](http://www.services.eaufrance.fr)

### POURQUOI DES REDEVANCES ?

Les redevances des agences de l'eau sont des recettes fiscales environnementales perçues auprès de ceux qui utilisent l'eau et qui en altèrent la qualité et la disponibilité (consommateurs, activités économiques).

Les agences de l'eau redistribuent cet argent collecté sous forme d'aides pour mettre aux normes les stations d'épuration, fiabiliser les réseaux d'eau potable, économiser l'eau, protéger les captages d'eau potable des pollutions dont celles d'origine agricole, améliorer le fonctionnement naturel des rivières...

Au travers du prix de l'eau, chaque habitant contribue à ces actions au service de l'intérêt commun et de la préservation de l'environnement et du cadre de vie.



### NOTE D'INFORMATION DE L'AGENCE DE L'EAU

Document à joindre au RPQS - Rapport annuel sur le prix et la qualité du service public de l'eau et de l'assainissement

L'article L.2224-5 du code général des collectivités territoriales, modifié par la loi n°2016-1087 du 8 août 2016 - art.31, impose à la/au **maire ou à la/au président-e de l'établissement public de coopération intercommunale** l'obligation de présenter à son assemblée délibérante un rapport annuel sur le prix et la qualité du service public (RPQS) destiné notamment à l'information des usagers. Ce rapport est présenté au plus tard dans les neuf mois qui suivent la clôture de l'exercice concerné. La/le maire ou La/le président-e de l'établissement public de coopération intercommunale y joint la présente note d'information établie chaque année par l'agence de l'eau ou l'office de l'eau sur les redevances figurant sur la facture d'eau des abonnés et sur la réalisation de son programme pluriannuel d'intervention. **RPQS > des réponses à vos questions** : <https://www.services.eaufrance.fr/gestion/rpqs/vos-questions>

Édition juin 2025

NOTE D'INFORMATION SUR LES REDEVANCES DE L'AGENCE DE L'EAU ARTOIS PICARDIE  
Rapport annuel sur le prix et la qualité du service public de l'eau et de l'assainissement

# D'OÙ PROVIENNENT LES REDEVANCES 2024 ?

En 2024, le montant global des redevances (tous usages de l'eau confondus) émises par l'agence de l'eau s'est élevé à plus de 167,63 millions d'euros dont 123,51 millions en provenance de la facture d'eau.

## recettes / redevances

### Qui paie quoi à l'agence de l'eau pour 100 € de redevances en 2024 ?

(valeurs résultant d'un pourcentage pour 100 €) - source Agence de l'eau Artois-Picardie

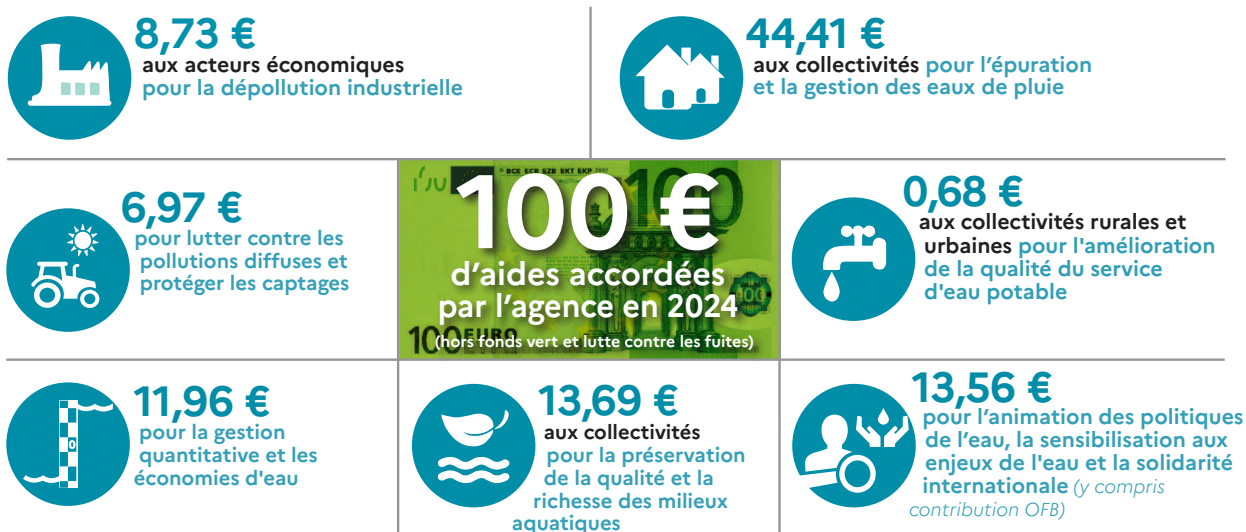


## À QUOI SERVENT LES REDEVANCES ?

Grâce à ces redevances, l'agence de l'eau apporte, dans le cadre de son programme d'intervention, des concours financiers (subventions) aux personnes publiques (collectivités territoriales...) ou privées (acteurs industriels, agricoles, associatifs...) qui réalisent des actions ou projets d'intérêt commun au bassin ayant pour finalité la gestion équilibrée des ressources en eau. Ces aides réduisent d'autant l'impact des investissements des collectivités, en particulier, sur le prix de l'eau.

## interventions / aides

### Comment se répartissent les aides pour la protection des ressources en eau pour 100 € d'aides en 2024 ?\* (valeurs résultant d'un pourcentage pour 100 € d'aides en 2024) • source Agence de l'eau Artois-Picardie.




\*Calcul basé sur les 256,94 millions d'aides versées en 2024, incluant les aides et la contribution OFB, mais hors dotations de l'État dans le cadre du Fonds vert et de la lutte contre les fuites.

# ACTIONS AIDÉES

## PAR L'AGENCE DE L'EAU ARTOIS-PICARDIE EN 2024

L'année 2024 a une nouvelle fois été très intense en terme d'activité, avec notamment le déploiement du Plan Eau et la poursuite active du rôle de l'Agence dans l'adaptation de la politique de l'eau à la transition écologique et au dérèglement climatique. Les indicateurs annuels du Contrat d'Objectifs et de Performance suivant illustrent concrètement les bénéfices des actions de l'Agence en faveur de l'eau et de la biodiversité.

### EN 2024...



\*MAEC : mesures agro-environnementales et climatiques, BIO : pour agriculture biologique, PSE : paiement pour services environnementaux

### VOUS AIDEZ À AGIR

Pour reconquérir le bon état des eaux demandé par la Directive Cadre sur l'Eau, les agences de l'eau recherchent la meilleure efficacité environnementale :

- en étudiant et mesurant l'évolution de la qualité de l'eau,
- en privilégiant les solutions préventives,
- en apportant un appui technique et financier aux projets les plus efficaces pour les milieux aquatiques,
- en mobilisant les acteurs (Comité de Bassin) et en organisant la concertation locale pour assurer la cohérence des actions sur les territoires de l'eau,
- en travaillant en complémentarité avec l'action réglementaire et la police de l'eau, en particulier dans la mise en œuvre des objectifs des schémas directeurs d'aménagement et de gestion des eaux (SDAGE),
- en contribuant à la solidarité pour l'accès à l'eau et à l'assainissement dans le monde.

En 2024, grâce aux redevances, près de **1 400 projets** ont été financés par l'Agence de l'eau Artois Picardie pour un montant de **228,85 millions d'euros d'aides (contre 161 millions d'euros en 2023)**. Parmi ces participations financières, 195,74 millions d'euros ont été octroyés sous forme de subventions et 33,11 millions d'euros sous forme d'avances remboursables.

### CHANGEMENT CLIMATIQUE

Le soutien de l'Agence de l'eau Artois Picardie à la Chambre régionale d'Agriculture pour le projet Clim'EauFil a permis de définir des leviers d'adaptation au changement climatique : <https://hautsdefrance.chambres-agriculture.fr/sinformer/decouvrez-les-projets/detail-du-projet/projet-climeaufil>

Un partenariat s'est conclu entre l'Agence et le BRGM (Bureau de Recherches Géologiques et Minières) afin de mener un programme de recherche et de développement de la gestion de la ressource en eau. L'objectif étant de pouvoir évaluer la quantité d'eau disponible sur le bassin pour tous les usages: <https://www.eau-artois-picardie.fr/lagence-de-leau-et-le-brgm-sunissent-pour-la-recherche-et-le-developpement-partages-en-faveur-de-la>

### PLANS D'AIDES EXCEPTIONNELLES INONDATIONS

Deux plans d'aides aux inondations ont été approuvés par l'Agence de l'eau Artois Picardie. Permettant d'opérer des travaux d'urgences de réparation et des travaux structurants. Au total, ce sont 160 opérations qui ont fait l'objet d'un soutien financier de l'Agence à hauteur de 22,5 millions d'euros.



## LA CARTE D'IDENTITÉ DU BASSIN ARTOIS-PICARDIE

Des plaines agricoles de Picardie jusqu'à la mer du Nord, le bassin Artois-Picardie s'étend sur 20 000 km<sup>2</sup> et compte 8 000 Km de cours d'eau, 60 000 Ha de zones humides et 270 Km de côtes.

Il concerne 4,8 millions d'habitants, 2 466 communes, 5 départements et 2 districts internationaux : celui de l'Escaut et celui de la Meuse

### Siège

#### AGENCE DE L'EAU

200 rue Marceline  
Centre Tertiaire de l'Arsenal –  
BP 80 818 Douai CEDEX  
Tél : 03 27 99 90 00  
Fax : 03 27 99 90 15

### Mission

#### LITTORAL

56 rue Ferdinand BUISSON  
BP 217 – 62 203  
Boulogne-sur-mer CEDEX  
Tél : 03 21 30 95 75  
Fax : 03 21 30 95 80

### Mission

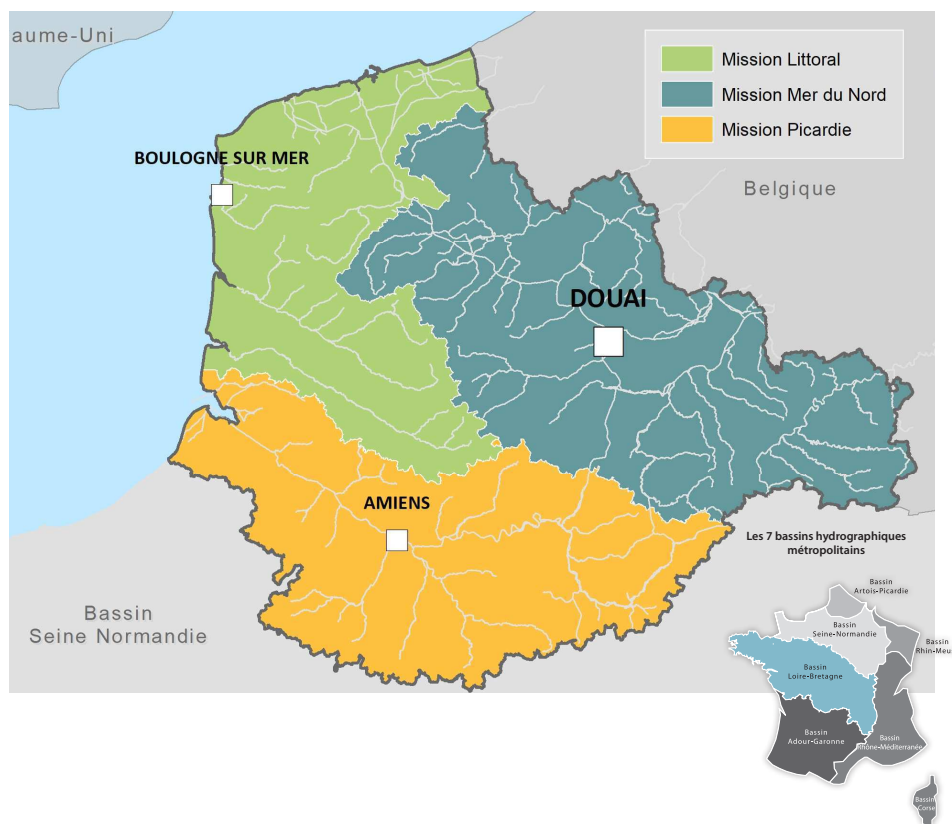
#### MER DU NORD

200 rue Marceline  
Centre tertiaire de l'Arsenal  
BP 80 818 Douai CEDEX  
Tél : 03 27 99 90 00  
Fax : 03 27 99 90 15

### Mission

#### PICARDIE

Cité Administrative - Bâtiment C  
75 rue de la Vallée - BP 41725  
80017 Amiens CEDEX 1  
Tél : 03 22 91 94 88



Suivez l'actualité de l'eau du bassin sur [eau-artois-picardie.fr](http://eau-artois-picardie.fr)  
et sur le site [agissons pour l'eau.fr](http://agissons pour l'eau.fr)



## 12<sup>e</sup> Programme d'intervention

2025-2030

Ensemble, préservons l'eau  
pour l'avenir durable de nos territoires

## LES PROGRAMMES D'INTERVENTION 2025-2030

Les agences de l'eau disposent de moyens financiers à la hauteur des défis à relever et investissent pour préparer durablement l'avenir. 2 milliards d'euros par an, c'est le budget que mobilisent les agences de l'eau de 2025 à 2030 pour une gestion durable et équilibrée des ressources en eau en France face au défi climatique, la santé, la restauration des milieux aquatiques et la réduction des pollutions de l'eau.

C'est dans le cadre de leurs programmes pluriannuels d'intervention de 6 ans que les agences de l'eau décident des travaux et opérations qu'elles vont soutenir.



Code Général des Collectivités Territoriales  
Articles D 2224-1-2-3 et Annexes V & VI

**SIDEN-SIAN - RPQS Année 2024**  
**COMMUNAUTÉ D'AGGLOMÉRATION BÉTHUNE-**  
**BRUAY ARTOIS LYS**  
**CHIFFRES CLES (au 31/12/2024 sur le territoire de l'EPCI)**

Nombre de communes	5
Nombre d'habitants sur les communes Noréade (INSEE 2021)	11 305
Compétences	Eau potable
Exploitation	SIDEN-SIAN Noréade Eau

#### **EAU POTABLE**

Longueur des réseaux	75,82 km
Nombre de branchements (dont plomb)	5 070 (111)
Montant du programme de travaux	3 220 774,00 € HT
Nombre d'abonnés 2024	4 934
Volume vendu 2024	382 987 m <sup>3</sup>
Nombre d'interventions 2024 sur les branchements	67
Nombre d'interventions 2024 sur les compteurs	552
Nombre d'interventions 2024 sur les réseaux	81

*La facture type se trouve à la fin du livret spécifique de l'EPCI.*